

ФЕДЕРАЛЬНОЕ ГОСУДАРСТВЕННОЕ АВТОНОМНОЕ ОБРАЗОВАТЕЛЬНОЕ УЧРЕЖДЕНИЕ ВЫСШЕГО ОБРАЗОВАНИЯ
**«БЕЛГОРОДСКИЙ ГОСУДАРСТВЕННЫЙ НАЦИОНАЛЬНЫЙ
ИССЛЕДОВАТЕЛЬСКИЙ УНИВЕРСИТЕТ»**
(**Н И У « Б е л Г У »**)

ПЕДАГОГИЧЕСКИЙ ИНСТИТУТ
ИСТОРИКО-ФИЛОЛОГИЧЕСКИЙ ФАКУЛЬТЕТ
КАФЕДРА РОССИЙСКОЙ ИСТОРИИ И ДОКУМЕНТОВЕДЕНИЯ

**ГРЕЧЕСКИЕ ГОРОДА ЗАИОРДАНИЯ (ДЕКАПОЛИС)
ЭЛЛИНИСТИЧЕСКО-РИМСКОГО ВРЕМЕНИ**

Выпускная квалификационная работа
обучающейся по направлению подготовки
46.03.01. История
очной формы обучения, группы 02031505
Жуковой Нины Васильевны

Научный руководитель:
доктор исторических наук,
профессор Н.Н. Болгов

БЕЛГОРОД 2019

ОГЛАВЛЕНИЕ

Введение.....	3
ГЛАВА I. ГРЕЧЕСКИЕ ГОРОДА СИРО-ПАЛЕСТИНСКОГО РЕГИОНА....	14
I. 1. Александр Македонский и градостроительная политика на Востоке...	14
I. 2. Борьба между Птолемеями и Селевкидами.....	23
ГЛАВА II. ЭЛЛИНИСТИЧЕСКИЙ ЭТАП РАЗВИТИЯ ГРЕЧЕСКИХ ПОЛИ- СОВ ДЕСЯТИГРАДИЯ.....	35
II. 1. Социально-экономическое положение городов.....	35
II. 2. Начало взаимоотношений с Римом.....	46
ГЛАВА III. ДЕКАПОЛИС ПОД ВЛАСТЬЮ РИМСКОЙ ИМПЕРИИ.....	52
III. 1. Сирия – восточная провинция Римской империи.....	52
III. 2. Декаполис в системе экономической структуры Сиро-Палестинского региона.....	62
Заключение.....	71
Библиографический список.....	74
Приложение.....	79

ВВЕДЕНИЕ

Актуальность. Сиро-Палестинский регион занимал важное положение в Восточном Средиземноморье. Благоприятное географическое положение, земли, достаточно богатые природными ресурсами, делали территорию Ближнего Востока открытой для развития экономической структуры. И в этом отношении довольно большую роль играли районы Сирии-Палестины.

С приходом Александра Македонского в регион начинается этап, когда западная культура, проникая в устоявшуюся систему отношений восточного мира, начинает менять структуру населения. Такая трансформация может быть прослежена на примере региона Сирии-Палестины, где сирийские города восприняли греческие элементы и превратились в эллинистические центры политической, экономической, культурной жизни. Одним из ярких примеров является территория Заиорданья, где сконцентрировалось наибольшее количество эллинистических городов – Декаполис.

Палестина стала одним из процветающих центров, который соединял разные точки эллинистического мира. Но процесс эллинизации проходил достаточно трудно: регион неоднократно становился ареной для социальных волнений против чужеземной власти. Регион также являлся пограничным пунктом в борьбе между Птолемеями и Селевкидами; вошел в состав Римской империи в качестве восточной провинции после прихода в регион Помпея.

Рассмотрение одного из наиболее эллинизированных центров Палестины – области Заиорданья, позволит рассмотреть процесс становления и распространения в Сиро-Палестинском регионе западной культуры, которая задавала направления развития общества с начала эллинистической эпохи

Объектом исследования является Сиро-Палестинский регион в эллинистическо-римское время, уделяя особое внимание территории Заиорданья.

Предмет исследования – особенности исторического развития городов Заиорданья (Декаполиса) в эллинистическо-римское время.

Хронологические рамки: работа включает рассмотрение Сиро-Палестинского региона со второй половины IV в. до н. э. по конец IV в. Нижняя граница обусловлена началом Восточного похода Александра Македонского, в ходе которого в состав империи была включена территория Сирии-Палестины. Верхняя граница – разделение Римской империи на Западную и Восточную часть, в ходе которого территория Сиро-Палестинского региона оказалась под управлением Византийской империи.

Территориальные рамки: работа включает рассмотрение территории Сирии-Палестины, в частности, восточного берега реки Иордан – Заиорданье.

Цель исследования: рассмотреть процесс становления греческих городов в Сирии-Палестине, делая акцент на территории Заиорданья, в эллинистическое время, проследить историю городов в римское время.

Задачи исследования. Для достижения поставленной в работе цели нужно выполнить ряд задач:

1. изучить историко-географические границы региона;
2. проанализировать источники, относящиеся к истории Сиро-Палестинского региона эллинистическо-римского времени;
3. проследить историю создания греческих городов Востока;
4. выявить особенности общественно-политического развития региона;
5. изучить общие тенденции экономической и хозяйственной структуры региона;
6. оценить роль городов в эллинистическо-римское время.

Методология. Общей методологией работы выступают принципы историзма и объективности, а также комплексный подход к источникам.

Работа основывается также на теории локальных цивилизаций, которая позволяет наиболее объективно объяснить и проследить смену исторических циклов и явлений.

Методы исследования: при проведении данного исследования были использованы общенаучные методы: анализ, синтез, обобщение и систематизация, а также специальные исторические методы, которые позволяют рассмотреть исторический процесс во взаимной связи событий и явлений.

Среди специальных методов исследования были использованы: историко-генетический метод, который позволил рассмотреть процесс становления греческих городов Востока в эллинистическое время, а затем их развитие под властью Римской империи; историко-сравнительный метод, который позволил сравнить разные аспекты жизни региона; герменевтический метод позволил интерпретировать исследуемые категории с учётом исторического контекста.

Использование методов исследования с учетом комплексного подхода определило достоверность и обоснованность сделанных нами выводов.

Источниковая база. По теме исследования существует большое количество письменных источников, освещающих жизнь Сирии-Палестины, а также развитие городов Декаполиса в указанный период.

Источники, повествующие о формировании греческих колоний на территории Заиорданья, политической и экономической сторонах жизни в городах Десятиградия, не столь многочисленны. Можно лишь отметить около десятка литературных памятников, которые раскрывают данную тему. Их проблема состоит в том, что в сочинениях античных авторов лишь отдельные страницы посвящены истории народов Востока.

Обширный объем источников представлен по вопросу деятельности Александра Македонского и его походам. В труде древнегреческого историка Арриана Флавия¹ (ок. 86 – 160 гг. н.э.) можно найти сведения о территориях, вошедших в состав державы Александра Великого. Сочинение римского историка Квинта Курция Руфа² (I в. н.э.) считается одним из наиболее полных жизнеописаний деятельности Александра Македонского. Дополни-

¹Арриан. Поход Александра. – М.-Л., Издательство Академии Наук СССР, 1962.

²Квинт Курций Руф. История Александра Македонского / отв. ред. А.А. Вигасин. – М.: Изд-во МГУ, 1993.

ную информацию об этой эпохе можно почерпнуть из «Сравнительных жизнеописаний» Плутарха («Александр») и XVII книги «Исторической библиотеки» Диодора Сицилийского.

Труд Полибия³ – древнегреческого историка II в. до н. э. – можно считать основным источником по истории Средиземноморья в эллинистический период. В нем можно найти сведения о греческих городах, составлявших область Десятиградия.

«География»⁴ древнегреческого географа Страбона (I в. до н.э. – I в. н.э.) дает обширные сведения о территории античного мира.

Описание территории Палестины нашло отражение в труде древнеримского историка I в. Плиния Старшего. Его энциклопедическое сочинение «Естественная история»⁵ – один из важнейших источников, дающих нам сведения об административном делении Палестины.

В сочинениях античных⁶ историков особое внимание уделяется событиям истории, произошедшим и в восточных провинциях империи.

Основным источником по истории Сиро-Палестинского региона являются труды Иосифа Флавия «Иудейская война» и «Иудейские древности» (I в. н.э.)⁷. Он был местным уроженцем и хорошо знал историю региона. На страницах его трудов можно найти и упоминание о союзе городов Десятиградия.

Географические сведения о территории Восточного Средиземноморья можно рассмотреть в ряде сочинений историко-географического характера.

³ *Полибий*. Всеобщая история. [Электронный ресурс]. – URL:http://www.gumer.info/bibliotek_Buks/History/Polib/05.php

⁴ *Страбон*. География в 17 книгах / перевод, статья и комментарии Г.А. Стратановского. – М.: Ладомир, 1994.

⁵ *Pliny*. Natural history. Volume II. – Cambridge, 1961.

⁶ *Аппиан Александрийский*. Римская история. – СПб.: Изд-во Алетейя, 1994; См.: *Кассий Дион Коккеян*. Римская история. Книги LXIV–LXXX / пер. с древнегреч. под ред. А.В. Махалюка. – СПб.: Нестор-История, 2011; *Аммиан Марцеллин*. Римская история / пер. с лат. Ю.А. Кулаковского и А.И. Сонни. – СПб.: Алетейя, 2000.

⁷ *Иосиф Флавий*. Иудейская война / перевод Я.Л. Чертка. – М.–Иерусалим, 1993; *Иосиф Флавий*. Иудейские древности. В 2 т. – М.: АСТ, 2002.

Евсевий Кесарийский (Памфил) – церковный историк IV в., упоминал в своем труде⁸ Десятиградие, затрагивая только те города, которые сыграли важную роль в становлении христианства.

Лишь косвенное упоминание об области Декаполиса содержится в труде Иеронима⁹ – церковного писателя IV в., родом из Иудеи.

Иоанн Малала является византийским автором «Хронографии»¹⁰, в которой нашло отражение описание антиохийских событий до VI в. О его происхождении и жизни нет сведений, но все же считается, что имеет сирийское происхождение. Поэтому «Хронография» является важным источником для изучения территории Палестины в римско-византийский период.

Еще некоторые письменные источники важны для изучения указанного региона, но они имеют меньшее значение (Зосим, Геродиан).

Важную роль играют археологические источники. Руины Герасы (Джераш) – важный объект археологии, не раз привлекавший к себе внимание многих исследователей. Город был открыт немецким путешественником Ульрихом Зеетценом в 1806 г. Отечественные ученые также описывали и пытались исследовать Сирию и Палестину. В конце XIX в. несколько археологических экскурсий совершили Н.П. Кондаков¹¹ (экспедиция 1891-1892 гг.) и Ф. И. Успенский.

Значительная часть материалов представлена строительными надписями, посвящениями, эпитафиями и получена при археологических раскопках городов восточных областей Иордана – Гиппоса, Герасы, Пеллы и др.

Важные материалы были получены в ходе раскопок Гиппоса экспедицией университета Хайфы (Израиль) в последние годы.

⁸*Евсевий Памфил.* Церковная история / введ. ст., коммент. И.В. Кривушина. – СПб.: Изд-во Олега Абышко, 2013.

⁹*Иероним Стридонский.* Творения блаженного Иеронима Стридонского. – Киев: Киевская Духовная Академия, 1880-1903.

¹⁰*Иоанн Малала.* Хронография. Книги XIII-XVIII / отв. ред. Н.Н. Болгов. – Белгород: НИУ БелГУ, 2014.

¹¹*Кондаков Н.П.* Археологическое путешествие по Сирии и Палестине. – СПб.: Издание Императорской Академии наук, 1904.

В целом, можно отметить, что источниковая база достаточно обширна для решения задач нашего исследования.

Историография. История античных городов Палестины в целом мало известна. В исследованиях встречаются лишь небольшие сведения об устройстве городов, топографическом положении, хозяйственном укладе. Только города, сыгравшую крупную историческую роль (Антиохия, Иерусалим) хорошо изучены исследователями. Также обогатили науку и раскопки Герасы (Джераш) и Гиппоса (Суситы), которые представлены в ряде публикаций¹².

Историография по вопросу развития Сиро-Палестинского региона в эллинистическое и римское время представлена некоторым количеством работ как отечественных исследователей, так и зарубежных. Часть работ описывает Заиорданье с упоминаем ряда греческих городов области, которые являлись крупными экономическими и политическими центрами региона.

Среди отечественных работ можно выделить исследование М.И. Ростовцева¹³. Его работа создана на базе путевых заметок и очерков, написанных во время путешествий по странам Ближнего Востока. Одна из глав книги «Джераш (Гераса)» посвящена истории становления и развития одного из процветающих годов Десятиградья.

Работы советского историка античности А.Б. Рановича¹⁴ посвящены территории эллинистического Средиземноморья, впоследствии принадлежа-

¹²Абамелек-Лазарев С. Джераш (Гераса). Археологическое исследование. – СПб.: Типография Е. Евдокимова, 1897; *Kraeling C.M. Gerasa. City of Decapolis.* – New Haven, 1938; *Eisenberg M. Antiochia Hippos: Revealing a lost city of the Roman Decapolis // Current World Archaeology.* № 69, 2015; *Segal A, Eisenberg M. Unearthing Sussita // Popular Archaeology.* Vol. 6, 2012. [Электронный ресурс]. – Режим доступа: <http://popular-archaeology.com/issue/march-2012/article/unearthing-sussita>; *Густерин П.В. Джераш – Помпеи Востока.* [Электронный ресурс]. – Режим доступа: http://arabinform.com/publ/pompei_vostoka/113-1-0-1158

¹³*Ростовцев М.И. Караванные города / пер., науч. ред., предисл. К.А. Аветисян.-* СПб.: Факультет филологии и искусств СПбГУ; Нестор-История, 2010.

¹⁴*Ранович А.Б. Восточные провинции Римской империи в I-III вв. –* М.-Л.: Изд-во Академии Наук СССР, 1949; *Он же. Ранович А.Б. Эллинизм и его историческая роль. –* М.-Л.: Издательство Академии наук СССР, 1950.

щей Римской империи. В исследованиях рассматривается социально-экономическая история восточных провинций империи.

Общие работы, включающие библейскую историю Сирии-Палестины, период эллинизма и историю региона под властью Рима представлены целым рядом исследований¹⁵.

Наиболее полно и информативно представлена жизнь Сиро-Палестинского региона под властью Римской империи в исследованиях А.Г. Грушевого¹⁶. В работах обобщен исторический, эпиграфический и археологический материал, который освещает аспекты политической, экономической и культурной жизни региона римского времени. В книге «Иудеи и иудаизм в истории Римской республики и Римской империи» анализируется характер взаимоотношений между местным населением Сирии-Палестины и римской властью от первых попыток диалога между Римом и Хасмонейским государством (II в. до н.э.) до потери Ближнего Востока Восточной Римской империей (вторая четверть VII в.). Объемный материал представлен и по экономическим зонам всего сирийского региона, отмечена хозяйственная структура и общие тенденции развития экономики Сирии-Палестины.

Также можно отметить общие работы¹⁷ по истории эллинистического мира и периода Римской империи, которые могут дать информацию, воз-

¹⁵Тантлевский И.Р. История Израиля и Иудеи до 70 г. н. э. – СПб.: Издательство РХГА, 2013; Тюменев А.И. Евреи в древности и в Средние века. – М.: Издательство Крафт+, 2003; Шиффман Л. От текста к традиции. – Иерусалим: Гешарим, Центр развития иудаики на русском языке, 2000; Циркин Ю.Б. История библейских стран. – М.: Астрель, Транзиткнига, 2003.

¹⁶Грушевой А.Г. Иудеи и иудаизм в истории Римской республики и Римской империи. – СПб.: Факультет филологии и искусств СПбГУ, 2008; *Он же*. Очерки экономической истории Сирии и Палестины в древности (I в. до н.э. – VI в. н. э.). – СПб.: Нестор-История, 2013; *Он же*. История формирования византийской провинции Палестина Третья // Византийский временник. Т. 56. [Электронный ресурс]. – URL: <http://vremennik.biz/opus/BB/51/52769>

¹⁷Кошеленко Г.А. Греческий полис на эллинистическом Востоке. – М.: Наука, 1979; Шофман А.С. Восточная политика Александра Македонского. – Казань: Издательство Казанского университета, 1976; Гафуров Б.Г., Цибукидис Д.И. Александр Македонский и Восток. – М.: Главная редакция восточной литературы издательства Наука, 1980; Машкин Н.А. Принципат Августа. Происхождение и социальная сущность. – М.-Л.: Изд-во Академии Наук СССР, 1949;

можно, косвенную, о жизни областей Восточного Средиземноморья. Но, привлекая информацию данных исследований, можно составить более полную картину жизни Сиро-Палестинского региона в указанные хронологические рамки.

Среди зарубежных исследователей, которые уделяют в своих работах внимание городам Десятиградья, выделяется Элиас Бикерман¹⁸. Исследователь истории античности, уроженец России, писал работы за рубежом, но его работы переводились на русский язык и неоднократно переиздавались. Исследования Бикермана посвящены истории евреев и их взаимодействия с греческим (и впоследствии эллинистическим) миром от Александра Великого до маккавейских времен.

Можно также представить другого историка родом из России, более известного за рубежом – Авигодора (Виктора) Чериковера. Его исследования¹⁹, наряду с Э. Бикерманом, посвящены истории и культуре евреев в эпоху эллинизма. Но автор концентрирует свою работу не только на освещении жизни еврейского населения, но и уделяет внимание эллинизированному населению региона.

Книга французского историка П. Левека²⁰ посвящена истории, экономике и культуре эллинистической эпохи (конец IV – I в. до н.э.), взаимосвязям эллинистического мира с государствами Востока и периферией.

Немецкий историк М. Нот – автор одного из значительных исследований²¹ по истории Древнего Израиля от начала заселения территории до окончательного падения Хасмонейского государства.

¹⁸Бикерман Э. Евреи в эпоху эллинизма / Изд. М. Гринберг, пер. с англ. Т.Б. Менской. – М.: Мосты культуры, 2000; *Он же*. Государство Селевкидов / пер. с франц. Л.М. Глускиной. – М.: Главная редакция восточной литературы издательства Наука, 1985.

¹⁹Чериковер В. Эллинистическая цивилизация и евреи. – СПб.: ИЦ Гуманитарная Академия, 2010; *Tcherikover V. Hellenistic civilization and the Jews.* – Philadelphia, 1959.

²⁰Лебек П. Эллинистический мир / пер. с франц. Е.П. Чиковой. – М.: Наука. Главная редакция восточной литературы, 1989.

²¹Нот М. История Древнего Израиля / пер. с нем. Ю.П. Варганова. – СПб.: ДМИТРИЙ БУЛАНИН, 2014.

М. Ави-Йона – израильский историк и археолог. Его исследования сконцентрированы на исследовании экономики Палестины византийского времени, однако некоторые работы²² могут осветить историко-географические границы региона римско-византийского периода.

А.Х.М. Джонс – британский историк античности, особенно поздней Римской империи, в своем исследовании²³ рассмотрел территорию Палестины под властью Рима, а также постепенное образование римских провинций на территории Ближнего Востока.

Изучив указанные работы, можно прийти к выводу, что проблема достаточно хорошо исследована. Следует отметить, что большинство ученых в своих работах рассматривают только отдельные города области Заиорданья или отдельного региона Сирии-Палестины в общем, а Десятиградие в основном не было предметом специального изучения, особенно у отечественных исследователей.

Научная новизна исследования:

1. Данная работа – первое комплексное исследование, которое ставит задачу собрать воедино имеющиеся сведения письменных источников и публикаций археологического материала, которые могут осветить историю городов Заиорданья (Декаполис) в эллинистическо-римское время;

2. В работе предпринимается попытка изучить социально-экономические, политические особенности Сирии-Палестины в качестве региона эллинистического мира и в качестве восточной провинции Римской империи;

3. В работе предпринимается попытка определить роль греческих центров Сиро-Палестинского региона в экономической жизни территории в эллинистическо-римское время.

Структура. Выпускная квалификационная работа состоит из введения, трех глав, состоящих из шести параграфов, заключения и библиографическо-

²²Avi-Yonah M. Historical Geography of Eretz Yisrael. (Heb.) – Jerusalem, 1950.

²³Jones A.H.M. Cities of the Eastern Roman Provinces. – Oxford: Oxford University Press, 1998.

го списка, в которых последовательно анализируется рассматриваемая проблема.

Апробация. По теме выпускной квалификационной работы был написан ряд докладов, на основе которых были сделаны выступления на международных научных конференциях в Белгороде и Пскове, а также публикации:

1. Декаполис – пример города эллинистической Палестины // Белгородский диалог – 2016. Проблемы филологии, всеобщей и отечественной истории: сборник материалов VIII Международного молодежного научного форума. Белгород, 7-9 апреля 2016 г.– Белгород: ИД Белгород НИУ БелГУ, 2016. – С. 16-19.

2. Экономическое развитие восточных областей ранневизантийской Палестины // Классическая и византийская традиция. 2016: сборник материалов X научной конференции. – Белгород, 2016. – С. 85-88.

3. Эллинистические города Заиорданья от Александра Великого до IV в. // Белгородский диалог – 2017. Проблемы филологии, всеобщей и отечественной истории: сборник материалов IX Международного молодежного научного форума, г. Белгород, 19-21 апреля 2017 г. – Белгород, 2017. – С. 46-50.

4. Эллинистические города Декаполиса в письменной традиции // Классическая и византийская традиция. 2017: сборник материалов XI научной конференции. – Белгород, 2017. – С. 37-40.

5. Муниципальное устройство города Гераса в ранневизантийское время // Молодежь – науке. – Псков, 2018. – С. 39-40.

6. Декаполис в античной письменной традиции // Белгородский диалог - 2018. Проблемы филологии, всеобщей и отечественной истории: сборник материалов X Международного молодежного научного форума, г. Белгород, 18—23 апреля 2018 г. – Белгород: ИД «Белгород» НИУ «БелГУ», 2018. – С. 20-22.

7. Города Заиорданья в IV–VI вв.: Гераса // ЭРГАСТИРИЙ II: Сборник материалов II Всероссийской летней школы по византиноведению (г. Белго-

род, август 2018) / отв. ред. Н.Н. Болгов. – Белгород: ИД «Белгород» НИУ «БелГУ». – С. 51-55.

8. Декаполис под властью Селевкидов // Классическая и византийская традиция. 2018: сборник материалов XII научной конференции. – Белгород, 2018. – С. 37-40.

ГЛАВА I. ГРЕЧЕСКИЕ ГОРОДА СИРО-ПАЛЕСТИНСКОГО РЕГИОНА

I. 1. Александр Македонский и градостроительная политика на Востоке

Прежде, чем излагать историческую канву событий, относящихся к эллинистическому периоду жизни Сиро-Палестинского региона, необходимо локализовать территорию нашего изучения. События, описываемые в данной работе, происходят на территории, включающей собственно Палестину, южную часть Сирии и Финикии, – Эрец-Кенаан, т.е. Земля Ханаана²⁴. Исследователи полагают, что термин «Ханаан» мог означать «Страна пурпура, пурпурной краски», чем и славилась соседняя с Палестиной Финикия²⁵.

Возникновение же наименования «Палестина» связано с тем, что после подавления восстания иудеев против римского владычества²⁶ император Адриан переименовал страну в Сирию-Палестину. Название «Сирия» – это, вероятно, сокращение от «Ассирия», а наименование «Палестина» относится к названию территории южного побережья Ханаана – «Филистия», которую в ветхозаветные времена заселяли филистимляне²⁷. Со временем стало использоваться наименование «Палестина». В Библейской истории «Ханаан» известен как «Земля обетованная», «Святая земля».

Античные авторы при описании Сиро-Палестинского региона во многом пренебрегали административным делением территории, делали акцент на сведениях именно географического характера. Это можно увидеть в сочинениях Страбона (Strab., XVI, 1-2) и Плиния Старшего (NH, XXXV, 190), которые включали в единый регион Сирию, Финикию и Иудею (часть Палести-

²⁴См.: Циркин Ю.Б. От Ханаана до Карфагена. М., 2001. – С. 16-34; Грей Дж. Ханаанцы. На земле чудес ветхозаветных. – М., 2003.

²⁵ «Страна пурпура».

²⁶Восстание Бар-Кохбы – 132-135 гг.

²⁷Тантлевский И.Р. История Израиля и Иудеи до 70 г. н. э. – СПб., 2013. – С. 3.

ны). И в данной работе Сиро-Палестинский регион будет представлен в широком смысле в качестве ближневосточного региона, ограниченного с юга Египтом, с севера – Малой Азией, с востока – пустыней; при этом будет приковано внимание и к историко-географическим областям территории (См.: Приложение 1).

Важным рубежом для Восточного мира является приход Александра Македонского в ближневосточный регион – начало эллинистической эпохи. Греческие колонии в Сиро-Палестинском регионе, обладавшие важным стратегическим значением, начали образовываться с 332 г. до н.э. – времени завоевания территории Александром Македонским.

С самого начала эпохи эллинизма²⁸ иудеи и эллины вели активный диалог друг с другом, постоянное общение; но мы не можем отнести данное взаимодействие к тесным, близким взаимоотношениям. Этому препятствовала исключительность иудейской религии. Но живое общение не ограничивалось областью будничной повседневной жизни, оно распространялось, и даже еще в большей степени, на область культурного взаимодействия. Иудеи и греки соприкасались друг с другом почти повсеместно: не только на периферии греческого мира, не только в чужеземных странах, например, в Египте, прежде всего в Александрии²⁹, который считался одним из важнейших центров эллинистической эпохи, главным центром международного общения, но и на родине самих народов, как в Сирии-Палестине, так и в коренных греческих областях и полисах эллинской культуры.

Восточный поход Александра был обусловлен теми процессами, которые происходили как на Балканском полуострове, в Греции и Македонии, так и в Персидском государстве³⁰. В Греции IV в. до н. э. был отмечен социально-политическим кризисом. Все большую популярность получает идея похо-

²⁸Разные исследователи по-разному определяют хронологические рамки данной эпохи, но началом можно считать 334 г. до н.э., то есть, начало похода на Восток Александра Македонского, и до 30 г. до н.э., когда было завоевано Римом последнее эллинистическое царство Птолемеев (Египет).

²⁹Тюменев А.И. Евреи в древности и в Средние века. – М., 2003. – С. 88.

³⁰Гафуров Б.Г., Цибукидис Д.И. Александр Македонский и Восток. – М., 1980. – С. 157.

да на Восток. Государство Ахеменидов в это время клонилось к упадку. Расстройство государственной системы явственно проявилось в 60-е годы IV в. до н. э., когда Ахемениды потеряли значительные территории: от них отпали почти все западные сатрапии, ряд городов Финикии, Египта. Незадолго до похода Александра Македонского государству Ахеменидов удалось подавить восстания в Малой Азии и Сирии, вернуть Египет и Кипр.

Первоначально поход на Восток был в планах македонского царя Филиппа II. В 337 г. до н.э. в Коринфе созвали общегреческий конгресс, на котором было принято постановление о войне с Персией и создании для ведения войны общегреческого союза. Официальной причиной войны была объявлена месть персам за поругание греческих святынь во время греко-персидских войн³¹. Филипп был избран главнокомандующим силами союзников, но Македония формально не стала частью панэллинского союза.

Объединив Грецию в рамках Коринфского союза, Филипп приступил к подготовке к походу. Однако в разгар военных приготовлений в 336 г. до н. э. Филипп был убит на свадебном пиру своей дочери.

Македонский престол наследовал сын Филиппа 20-летний Александр. Исследователи отмечают, что «в характере Александра своеобразно сочетались черты, которыми во многом он был обязан своему воспитанию. Он усвоил взгляды и моральные нормы той среды, в которой рос (македонской знати); был жесток и честолюбив. Приняв царскую власть, Александр жестоко расправился с убийцами отца и возможными претендентами на престол. По приказу Александра в Коринфе вновь собрались полномочные представители полисов, которые решили вопрос о совместном с Македонией походе греков на Восток и вручили македонскому царю верховное командование в нем»³². В течение короткого времени, примерно года, Александр уничтожил внутреннюю оппозицию, подавил мятежи северных народов и усмирил греков. С этого момента началась подготовка к восточному походу.

³¹Ряд военных конфликтов 500-449 гг. до н.э. между Ахеменидской державой и Грецией.

³²*Шифман И.Ш.* Александр Македонский. – М., 1988. – С. 54.

В историографии остается спорным вопрос, каковы же мотивы похода Александра Македонского на Восток. Ученые, идеализирующие Александра, считают основной и заветной целью Александра – достижение мирового господства³³. Но все же остается мнение, что, начиная поход, Александр не предполагал завоевание территории Персидской державы. Была цель – захват Малой Азии для превращения Эгейского моря в зону, безопасную от персов. И вследствие этого весной 334 г. до н. э. Александр переправился через Гелеспонт (Дарданеллы) и ступил на азиатскую землю.

После победы при Иссе над царем Ахеменидской державы Дарием III в 333 г. до н.э. македонскому правителю открылся путь на восточное побережье Средиземного моря. Далее и Сирия-Палестина перешла к Александру. В 332 г. до н. э. он вышел с севера, так как Исс находился недалеко от теперешней северо-сирийской гавани Александретты, на юг вдоль сиропалестинского побережья, чтобы как можно скорее достичь Египта и завладеть им³⁴. При этом его задержала старая островная крепость Тир, которая оказала наиболее серьезное сопротивление: «Тир, город, достойный памяти у потомства как по своей древности, так и по превратности судьбы, был взят на седьмой месяц после начала осады» (Curt., IV, 4, 19). Несмотря на продолжительное сопротивление Александр Македонский покорил крепость с помощью наведенной с близкого берега дамбы.

В 332 г. до н.э. из Тира Александр направился в Сирию, где находилась пограничная крепость Газа; она была самым важным городом южной части палестинской Сирии и лежала на торговой дороге от Красного моря к Тиру и от Дамаска к Египту. Газа была известна и как пограничная крепость против части возмущавшейся египетской сатрапии и всегда была для персидских царей предметом особенного внимания. Городом управлял некий евнух по имени Бат. По сообщению античных источников, «он (Бат) набрал арабов-наемников, еще задолго запасся продовольствием, как кого бы хватило на

³³ См.: *Левек П.* Эллинистический мир / Пер. с франц. Е.П. Чиковой. – М., 1989. – 252 с.

³⁴ *Нот М.* История Древнего Израиля / пер. с нем. Ю.П. Вартанова. – СПб., 2014. – С. 377.

случай длительной осады, и, рассчитывая на неприступность местоположения, решил не сдаваться Александру» (Arr. Anab., II, 25, 4).

Город оказал длительное сопротивление македонскому царю, но в итоге, покорился. Жители Газы, хотя город уже был взят, все равно продолжали борьбу. Погибли все, кто оставался на своих местах для борьбы с македонскими войсками. Женщин и детей македонский завоеватель обратил в рабство. «Город он заселил окрестными жителями; он стал для него на военное время крепостью» (Arr. Anab., II, 27, 7). Два месяца стоила ему осада Газы.

Античные авторы, чьи работы были посвящены Александру Великому и его завоевательной политике (Флавий Арриан, Квинт Курций Руф) хранят почти полное молчание о кратком периоде пребывания Александра в Палестине. Это молчание отражает историческую реальность, и Александр не задерживался в Палестине, а направился в Египет сразу после взятия Газы³⁵. Но все же следует обратить внимание на сообщения Иосифа Флавия, который отмечает, что «Александр же, взяв Газу, поспешил по направлению к Иерусалиму» (Ant. Iud., XI, 8, 4). Посещение Иерусалима до осады Газы выглядит логичным, но если взять за основу информацию Иосифа Флавия, то действия Македонского царя кажутся бестолковыми³⁶. И это объясняется рядом причин: во-первых, Александр не пошел бы на Газу, если в тылу существует непокоренный район в лице Иерусалима; во-вторых, после падения Газы нужно было идти на Египет до прихода персидских войск.

Таким образом, вероятным становится такой маршрут Александра Великого, при котором Иерусалим он посетил после осады Тира. В Иудее македонский царь действует «как сложившейся политик, у которого есть твердый взгляд на то, каким будет будущее его державы»³⁷. На захваченных территориях Александр выстраивает «осторожную» политику, чтобы в глазах местного населения не быть поработителем.

³⁵ Чериковер В. Эллинистическая цивилизация и евреи / пер. с англ. В.Л. Вихновича. – СПб., 2010. – С. 60.

³⁶ Елисеев М.Б. Походы Александра Македонского. – М., 2017. – С. 198.

³⁷ Там же.

Покинув Иерусалим, войска Александра отправились дальше на юг в Египет, и как отмечает Иосиф Флавий, «всюду, куда бы он ни являлся, ему оказывали радушный прием» (*Ant. Iud.*, XI, 8, 6).

Но все же, дальнейшее продвижение на юг не оставило в планах у Александра завоевание внутренних сиро-палестинских районов. Он считал важным только одно – страна должна оставаться под его контролем. Исходя из этого, он разместил македонский гарнизон в Газе и, возможно, ввел гарнизоны в другие приморские города³⁸. Завоевание собственно страны, вероятнее всего, он препоручил кому-то из военачальников. Должно быть, эту задачу осуществил Парменион, один из соратников Филиппа II, а в дальнейшем и Александра Великого, – сумевший подчинить Дамаск после битвы при Иссе. Палестинские территории вряд ли оказали сопротивление новым колонистам, так, должно быть, только провинция Самария (точнее, сам город Самария) была взята силой. Впоследствии македонский полководец Пердикка заселил ее македонскими колонистами.

Вскоре военные действия разворачивались на огромных пространствах Месопотамии, Ирана и Центральной Азии и части Индии, а Сирия, Финикия и Палестина остались в глубоком тылу войск Александра и не делали никаких попыток выступить против нового завоевателя³⁹. По возвращении из Египта он, не останавливаясь в стране, двинулся прямо в Тир и оттуда в Северную Сирию и Месопотамию.

Следует отметить, что Сиро-Палестинский регион был известен грекам задолго до того, как там появился Александр во главе войска греков и македонян. Археологические данные рубежа XIX–XX вв., относящиеся к различным местам региона (в том числе области Заиорданья) показали, что греческое влияние начало проникать туда уже в VII в. до н. э., а в V–IV вв. оно стало весьма значительным⁴⁰. Контакты между греками и местным населением происходили вследствие того, что греческая торговля охватывала всю терри-

³⁸Чериковер В. Указ. соч. – С. 60.

³⁹Циркин Ю.Б. История библейских стран. – М., 2003. – С. 378.

⁴⁰Чериковер В. Указ. соч. – С. 60.

торию Ближнего Востока, также торговые пути между Грецией и Южной Аравией проходили через южные районы Палестины.

Рассмотрим северо-восточную территорию Сиро-Палестинского региона, область Заиорданья, где сконцентрировалась особая группа греческих полисов, начавших свою историю с момента прихода Александра Великого. Область Заиорданья была довольно развита и находилась под влиянием культурных течений народов, проживавших на данной территории, еще до прихода македонской власти. В свое время область входила в состав сильного государства древних евреев⁴¹. Но к концу IV в. до н.э. Заиорданье представляло интерес пограничных государств и подвергалось нападениям со стороны восточных и северных соседей. Территория пришла в состояние запустения и находилась в упадке. Только крепкая иноземная власть дала бы толчок для развития экономики, культуры и других сфер. Такой силой, пробудившей активность населения и культуру, явилась македонская власть Александра и диадохов.

Начало завоеваний Сиро-Палестинского региона Александром Македонским началось в 332 г. до н. э., когда его армия вступила на данную территорию. Важной стороной его деятельности в покоренных областях было градостроительство. Как указывает Э. Бикерман, в заиорданской Палестине еще в первой половине I тыс. до н.э. были еврейские поселения. Особое место в этом отношении играла «земля Това», большое пространство между Абилой напротив Иерихона, Раббат-Амоном между Арноном и Яббоком⁴². Еврейская колония еще в домаккавейский период существовала и в Бейт-Шеане, ставшим греческим городом Скифополем. Этот город господствовал над главным проходом между западом и Заиорданьем и был связующим звеном между евреями на обоих берегах реки⁴³.

⁴¹Абамелек–Лазарев С. Джераш (Гераса). Археологическое исследование. – СПб., 1897. – С. 13.

⁴²Бикерман Э. Евреи в эпоху эллинизма / изд. М. Гринберг, пер. с англ. Т.Б. Менской. – М., 2000. – С. 43.

⁴³ Там же.

Как и в других восточных странах, греческие колонии в Палестине основывались на местах древних поселений⁴⁴. Были выбраны для постройки древние центры и трансформировали их в зависимости от стоящих задач новой власти. Например, многие города Заиорданья претерпели изменения после прихода македонской власти: Раббат-Аммон сменил свое название на Филадельфию, Бейт-Шеан стал Скифополем, Пехаль – Пеллой, Сусита–Антиохией Гиппос. И если имелись в Палестине города, известные нам только по своим греческим именам (такие как Селевкия и Антиохия на берегу озера Семехонитис, Панеада – Кесария Филиппова (См.: Приложение 2), Дион и Анфедон), то это не означает, что они были построены на свободных местах⁴⁵.

В градостроительной политике Александра Македонского преследовалась важнейшая цель – военная. Эта цель приобрела более внушительный размах в политике, проводимой преемниками Александра – диадохами. Политически они подчинялись наместникам, назначаемым Александром, и, по видимому, сатрапам.

Точно известно об основании Александром около десятка городов, хотя многие исследователи доводят эту цифру до 70. Но исследователи настаивают на том, что Александр Македонский основывал города (за исключением Александрии Египетской) только в последние годы жизни, когда он действовал в Центральной Азии⁴⁶. В Сиро-Палестинском регионе, как выяснили, завоеватель столкнулся лишь с одним городом – Газой. Александр Великий дал приказ военачальникам о начале укрепления города, а также решил предоставить право селиться в Газе новым жителям. В дальнейшем город возродился и стал известен в качестве одного из важнейшего эллинистического центра экономики.

Незаселенные части Заиорданья начали активно развиваться после прихода Александра Македонского, вероятно Пердикка от имени македон-

⁴⁴ *Левек П.* Эллинистический мир / Пер. с франц. Е.П. Чиковой. – М., 1989. – С. 116.

⁴⁵ *Чериковер В.* Указ. соч. – С. 176.

⁴⁶ Там же. – С. 76.

ского царя основал ряд городов: Дион, Пеллу (города принадлежат региону Десятиградия). Население городов составляли ветераны македонской армии, а также колонисты из Греции и Македонии⁴⁷. Города первоначально имели черты военных поселений, колоний, лишь впоследствии получивших полисные права.

Греческие города, основанные в Палестине в эллинистический период, все же обладали легендарными преданиями об Александре Великом⁴⁸. Наибольшая концентрация городов представлена в регионе Заиорданской Палестины. Так, например, города Дион и Гераса связывали свое основание с Александром Македонским. Сказать трудно, есть ли историческая точность в данных сведениях, но большинство исследователей подвергают критике утверждение о причастности Александра к деятельности в палестинском регионе. Как уже было сказано, даже визит македонского правителя в Иерусалим не находит подтверждения в историографии⁴⁹. Заиорданье располагается дальше от пути следования войск Александра и самого завоевателя, поэтому малая вероятность посещения данной области. Важно отметить, что по традиции греческие города хотели связать свое основание и историю с великим героем. Можно предположить, что этот принцип лег в основу и в восточных землях для доказательства того, что Александр посетил данные места и приказал основать тот или иной город.

Сохранилось несколько документов со времени Антиоха III (селевкидский правитель в 223-187 гг. до н.э.) и римского периода, в которых правители предоставляли евреям разрешение «жить по закону предков». Существует мнение, согласно которому Александр Македонский был первым эллинистическим правителем, сделавшим официальное заявление такого вида. Такое поведение соответствовало завоевательной политике, которую он проводил в отношении всех территорий и народов. И было бы удивительно, если бы Александр отказался от подобного отношения на территории Палестины.

⁴⁷Тантлевский И.Р. Указ. соч. – С. 224.

⁴⁸Чериковер В. Указ. соч. – С. 76.

⁴⁹ Там же.

Таким образом, с приходом в Сиро-Палестинский регион македонской власти был задан курс на эллинизацию региона и включение его в состав обширной империи Александра Македонского. Данный период, безусловно, является ключевым звеном в исторической цепи развития региона: восточный мир встретился с Западом, и на их основе была создана культура новая – синкретическая. Сирийское общество в 332 г. до н.э. встретило «завоевателей» в лице Александра Македонского и диадохов доброжелательно.

Новая власть, в свою очередь, благожелательно отнеслась к местному населению, т.е. в корне не разрушая их традиционную систему отношений, вела довольно осторожную политику по эллинизации территории Сирии-Палестины. Македонская власть разрешила сохранить старые законы, т.е. земли получили полную автономию и «ограждение» себя от внешнего мира, также вела довольно активную градостроительную политику, поэтому с течением времени старые сирийские центры и новые колонии приобретали статус греческих полисов-муниципий с характерной структурой и соответствующими институтами власти.

Следует отметить, что одной из областей Сирии-Палестины, где происходило наиболее масштабное строительство новых колоний – восточные окраины Заиорданья. Несмотря на то, что заиорданская Палестина еще до прихода македонской власти находилась под влиянием развитых культурных течений государства евреев, покорение периферийных областей Заиорданья вплоть до Аравии привнесло на территорию развитую, культуру, деятельных людей, которые сумели преобразовать данный регион.

I. 2. Борьба между Птолемеями и Селевкидами

Мировая держава Александра Македонского после его смерти в июне 323 г. до н.э. распалась, но распалась на территории, каждая из которых

представляла собой не полис и не союз полисов, а обширное монархическое объединение, включавшее полисы как органическую составную часть.

После смерти Александра Македонского Сирией управлял Лаомедонт, сохранявший контроль над территорией после смерти Пердикки в 321 г. до н.э. (Diod., XVIII, 3). Это время было довольно мирным для территории Палестины, так как еще не разгорелась борьба между диадохами за власть. В 320 г. до н.э. сатрап Египта Птолемей вторгся в Келесирию, намереваясь завоевать ее и присоединить к своим землям.

В начальный эллинистический период Келесирия включала всю южную Сирию от гор Ливана до египетской границы, охватывая всю Палестину. Птолемеи называли эти земли «Сирия и Финикия», в то время как Селевкиды называли их «Келесирией»⁵⁰. Произошел первый захват территории Сирии-Палестины Египетским царством. Птолемей укрепился в регионе и управлял ею течение пяти лет. Среди целей, которые преследовал сатрап Египта, были следующие: «Он (Птолемей) понял, что ввиду своего географического положения страны Финикия и Келесирия исключительно важны для Египта и поэтому направил всю свою энергию на их завоевание» (Diod., XVIII, 43, 1).

Параллельно указанным событиям Антигон I основал свое царство в Малой Азии, набирал мощь и мог соперничать с другими наследниками Александра. В 315 г. до н.э. он вторгся в Сирию и Палестину, встретив слабое сопротивление со стороны войск Птолемея⁵¹. Только два прибрежных города – Яффа и Газа, отказались принять нового завоевателя региона, но они были захвачены им силой. Тем самым Антигон I смог на короткое время стать правителем почти всей империи Александра Великого.

Однако Птолемей, пытаясь сохранить контроль над Сирией, уже в 312 г. до н.э. вторгся совместно с Селевком в Палестину против Деметрия, сына Антигона. В результате борьбы Палестина вплоть до финикийских земель вновь перешла под власть Египта. Но через несколько месяцев Сирия-

⁵⁰Чериковер В. Указ. соч. – С. 77.

⁵¹ Там же. – С. 78.

Палестина оказалась в руках Антигона. Противоборство продолжалось до 32 г. до н.э., до того момента, как македонские полководцы смогли объединиться против Антигона.

Распад империи Александра Македонского закончился в 301 г. до н.э. (битва при Ипсе; Фригия в Малой Азии); в результате на месте империи возникло четыре царства после раздела владений Антигона I. Указанная битва – точка отсчета истории Палестины под властью Птолемеев. Ситуация, в которой оказались палестинские территории эллинистического времени, кардинально отличалась от предшествующих периодов, когда эта небольшая страна находилась на окраине великих восточных империй: Ассирийской, Персидской⁵².

Теперь палестинские территории оказались между двумя на тот период главными центрами средиземноморского мира. Территория стала пограничным пунктом между двумя обширными монархическими образованиями. С юго-запада – царство Птолемея I, соединившее Египет, Кирену (Ливия), Кипр, юг Малой Азии с центром в Александрии, с севера – царство Селевка I Никатора в Северной Сирии с центром в Антиохии⁵³, которое охватывало огромное пространство от запада Малой Азии до Инда. Палестина после поражения Антигона перешла непосредственно под власть Птолемея⁵⁴, а Селевкиды фактически уступили Египту управление территорией, которая должна была перейти к Селевку на законных основаниях.

После начала птолемеевского господства над Палестиной в 301 г. до н.э., в течение ста лет на территории был относительный мир. И несмотря на то, что войны между Птолемеями и Селевкидами не прекращались, страна не была вовлечена в масштабные военные конфликты. С 274 по 168 г. до н.э. произошло шесть, так называемых Сирийских войн – противостояние между Птолемеями и Селевкидами. Противостояние между двумя эллинистически-

⁵²Тантлевский И.Р. Указ. соч. – С. 224.

⁵³Там же.

⁵⁴Bevan E.R. The House of Ptolemy. A History of Egypt under the Ptolemaic Dynasty. – London, 1927. – P. 35.

ми монархиями велись в различных уголках подвластным им территорий и в основном не затрагивали территорию сиро-палестинского региона. Палестина становится ареной боевых действий во время Четвертой сирийской войны – 219-217 гг. до н.э. Но все же время управления территорией Птолемеем можно считать временем спокойствия. Помимо разрушения Самарии Деметрием в 296 г. до н.э., нет сведений о событиях военного плана (до 219 г. до н.э.), в которые территория была бы вовлечена⁵⁵.

Обратимся к сведениям исторической географии и выясним, каковы же были границы Птолемеевского царства в северо-восточном направлении. Такие сведения известны благодаря папирусам Зенона⁵⁶, часть из которых упомянута в исследовании В. Чериковера⁵⁷. Южная Сирия, как упоминалось ранее, была известна под именем «Сирия и Финикия». Данное название использовалось египетской канцелярией в официальных документах. Три пункта, указанные в архивах Зенона, фиксируют северную границу между птолемеевской и селевкидской Сирией: «город Триполи; равнина Масиас, т. е. долина между Ливаном и Антиливаном; Дамаск»⁵⁸. Сама граница точно не известна. Восточная граница проходила по территории Заиорданья и пустыни, которые находились под властью Птолемеев.

Если рассматривать административную систему «Сирии и Финикии», то нельзя точно указать, был ли регион организован под властью Птолемеев как «провинция», т.е. находилась ли она под властью специального наместника⁵⁹ и имела ли собственные законы. Можно лишь указать следующее

⁵⁵Чериковер В. Указ. соч. – С. 92.

⁵⁶Был одним из наиболее прилежных чиновников в правление Птолемея II Филадельфа (285-245 гг. до н.э.). Зенон находился в подчинении диоикета (министра финансов) Аполлония, одного из администраторов птолемеевского Египта. Главной задачей Зенона было управление поместьем Аполлония, находившимся в Файюме. Также он посетил Палестину в 259 г. до н.э. и из путешествия привез различные документы и письма, которые сохранились среди его записей. Архивы Зенона были открыты в Египте в 1915 г. на территории античной деревни Филдельфия в Файюме.

⁵⁷Чериковер В. Эллинистическая цивилизация и евреи / пер. с англ. В.Л. Вихновича. – СПб., 2010. – 640 с.

⁵⁸ Там же. – С.95.

⁵⁹ Там же. – С.96.

управление: во главе гражданской и военной администрации провинции стоял стратег, а «управляющий доходами» контролировал хозяйственную жизнь с помощью местных чиновников, которые назывались экономы⁶⁰. Сама территория была поделена на административные единицы – гиппархи (подчиненные территории), которые в свою очередь дробились на более мелкие единицы – номы.

Новая власть основала города и возродила старые центры эллинистической культуры. Город Амман, относящийся к союзу Десятиградия, был переименован в Филадельфию в честь Птолемея Филадельфа⁶¹. Городские центры имели отчетливо греческий характер, легко идентифицируемый в их архитектуре. Экономическое процветание происходило от их торговых связей с Египтом.

Птолемей основал греческую колонию в Бейт-Шеане (позднее – Скифополис), важнейшем пункте, державшем власть над бродами Иордана на историческом пути из Дамаска в Египет⁶². Восточнее реки Иордан на склоне был основан город Пелла, со временем ставший почти неуязвимой крепостью. При Птолемеях он назывался Береникой в честь жены Птолемея I⁶³. Из Пеллы проходили дороги в южные города заиорданской Палестины – Герасу (Джераш) и Филадельфию (теперь Амман), также бывшими греческими полисами.

Пердикка, один из диадохов и соратников Александра, проводил градостроительную политику в Палестине. Так, он считается основателем греческого города Гераса (Джераш). Также его имя связывается с городом Самарией, так что, вероятно, он был первым среди преемников Александра, кто способствовал поселению македонян в Палестине⁶⁴. На начальных этапах утверждения македонского владычества были созданы города Пелла и Дион,

⁶⁰ Бикерман Э. Указ. соч. – С. 84.

⁶¹ Metz H.C. Jordan: a country study. – Washington, 1989. [Электронный ресурс]. – Режим доступа: <http://countrystudies.us/jordan/> (дата обращения: 04.04.2019).

⁶² Бикерман Э. Указ. соч. – С. 86.

⁶³ Там же.

⁶⁴ Чериковер В. Указ. соч. – С. 170.

представляющие собой мощные крепости. Среди главных причин основания македонских поселений можно предположить: желание обеспечить верность населения страны новой власти в лице македонских правителей и необходимость предоставить землю солдатам, которые заканчивали срок службы в армии. Поэтому можно сделать вывод, что эллинизация территории произошла еще до перехода территории в управление Птолемеев.

Севернее от Скифополиса, по другую сторону от Иордана, находились еще укрепления – Гадара и Гиппос. Таким образом, путь из Дамаска в Аравию также был под контролем греческих колоний. Упомянутые военные поселения играли защитную и оборонительную роль заиорданского района Палестины.

Однако после перехода «Сирии и Финикии» под власть Птолемеев (301–200 гг. до н.э.) начался действительный расцвет и развитие греческих полисов региона. Палестинские города – Птолемаида, Филотерия и Филадельфия, стали центрами, которые испытали большое влияние активной политики Птолемея II Филадельфа. Взор Птолемеев пал на прибрежные города региона, которые трансформировались в истинно греческие полисы. Причины трансформации были в том, что в городе концентрировалась экономическая жизнь, основанная на торговле. Географическое положение связывало прибрежные города с прибрежными странами, среди которых доминировал Египет. Не оставляли Птолемеи без внимания и города Заиорданья: основание Филадельфии и Береники (Пеллы) показывает их интерес к Трансиордании, поэтому можно предположить, что они проводили эллинизацию других городов региона⁶⁵.

Главное значение полисов Заиорданья – стратегическое, поэтому исследователи воспринимают поселения как огромную систему укреплений. Оборонительные сооружения, вероятнее всего, были возведены Птолемеями для защиты территории от посягательств со стороны Селевкидов.

⁶⁵Чериковер В. Указ. соч. – С. 171.

Существует и противоположное мнение, согласно которому система укреплений городов Заиорданья возникла еще при Селевке I и Антиохе I для защиты территории от Птолемеев.

Какая же система управления осуществлялась в городах? Сиро-Палестинские города были представлены с юридической точки в качестве греческих полисов, т.е. являлись независимой городской общиной с советом (буле) и назначаемыми народом должностными лицами, уполномоченными управлять финансовыми, общественными и религиозными делами города в условиях полной свободы⁶⁶. Источники и исследователи говорят о различных определениях «автономии» греческих городов Палестины – встречается термин «автонит» или «буле». Чтобы рассмотреть более детально городское управление, можно обратиться к данным римского времени, так как с приходом римлян в Палестину они едва ли что-либо изменяли во внутреннем устройстве греческих городов, лишь дав независимость и самоуправление некоторым территориям.

Система управления в полисах известна благодаря надписям из города Гераса (Джераш), в них упомянуты лица, занимавшие такие должности, как агароном, гимнасиарх, архонты. В надписях из города Каната, расположенного в северо-восточной части Заиорданья, встречаются те же должности из Герасы. В надписях, подобным надписям из Герасы, встречается формула «совет и народ», которая свойственна греческому полису⁶⁷. Среди других прав, распространенных на палестинские города, можно указать право чеканить монеты, подобно греческим городам.

Греческие города в Палестине соединяли в себе две стороны: являлись и крепостями, и экономическими центрами. Газа, Яффа, Дора, Самария, Абила, Гадара и Раббат-Аммон (Филадельфия) – все они являлись в эллинистиче-

⁶⁶Чериковер В. Указ. соч. – С. 173.

⁶⁷*Schürer E. The History of the Jewish People in the Age of Jesus Christ (175 B.C. – A.D. 135). A new English version / revised and edited by G. Vermes and F. Millar. Vol. I. – Edinburgh, 1973. – P. 181.*

ский период роль сильными военными укреплениями⁶⁸. В этой ролихорошо известны Газа и Гадара. Данные крепости, как и другие греческие города, были окружены стенами, что символизировало их гражданскую независимость. Разумеется, не все население находилось внутри города, со временем жители селились вне стен. Старый город сочетал в себе две функции: оставался крепостью и являлся административным центром.

Созданные Птолемеями новые поселения, как Скифополис и Филадельфия, были, возможно, организованы по образцу греческих городов-государств со всеми соответствующими демократическими институтами⁶⁹. Военная служба считалась в полисе важной гражданской обязанностью, также существовала городская милиция. В ее обязанности могла входить защита границ и территории от кочевников.

Сиро-палестинские эллинистические поселения давали прибыль в царскую казну. Поставляемые ресурсы были различны: например, Скифополь и Филотера поставляли продовольствие и другие припасы целой армии Антиоха III.

В 219 г. до н.э. период спокойствия для «Сирии и Финикии» окончился. Селевкиды в лице молодого царя Антиоха III снова подняли вопрос о господстве над Келесирией. Владения Селевкидов расширились при Антиохе III (223–187 гг. до н.э.). Особенностью его политики была опора не только на греков, но и на древние местные самоуправляющиеся центры. Это обеспечило поддержку достаточно широких слоев населения в разных областях его царства. В 221 г. до н.э. он предпринял попытку захватить территорию Палестины, но, «натолкнувшись на две сильных крепости в долине Ливана, должен был признать неудачу своего предприятия» (Polyb., V, 45–46).

Следующая попытка, предпринятая в 219 г. до н.э. увенчалась успехом. Антиох III начал новую войну и благодаря предательству египетских воена-

⁶⁸Чериковер В. Указ. соч. – С. 174.

⁶⁹Бикерман Э. Указ. соч. – С. 87.

чальников легко захватил города Тир и Акко (Птолемаида)⁷⁰. Птолемеи пытались избежать военного конфликта, но переговоры между двумя сторонами не привели к соглашению, и в 218 г. до н. э. Антиох продолжил наступление. Он двинулся вдоль финикийского берега и вторгся в Верхнюю Галилею. Данные события освещены у Полибия, который сообщает о победах Антиоха III, который в том же году захватил северную Палестину и часть территории Заиорданья, очистив их от войск Птолемея⁷¹.

Под властью селевкидского правителя оказались сильнейшие укрепления заиорданской Палестины: Скифополис (Бет-Шеан) был взят им сопротивления, далее – город Пелла и другие города, расположенные вблизи него. Антиох пересек Иордан и был готов распространить свою власть на жителей Аравии. «Крепости Абила, Гадара (Хамат-Гадер) и Раббат-Аммон преграждали ему дорогу, однако он захватил их и также послал небольшие силы, чтобы овладеть Самарией» (Polyb., V, 70–71).

Окончательно Селевкиды подчиняют области Палестины в 198 г. до н. э., когда в решающем сражении близ Панаеды в верховьях Иордана наносят поражение птолемеевской армии. Таким образом, Иудея переходит под власть Селевкидов, а Птолемеи ушли из региона окончательно. Пятая Сирийская война принесла неисчислимые бедствия для региона: «страна подверглась полному разгрому» (Jos. ant. Iud., XII, 129), значительная часть населения вынуждена была покинуть ее.

Города Десятиградья играли действительно важную стратегическую роль при Птолемеях. Крепости оказали сильнейшее сопротивление Антиоху III во время его вторжения в Палестину. Селевкидский царь не смог бы довести до успешного конца свое наступление, пока не захватил ряд крепостей (Абилу, Гадару и Филадельфию).

Между 200 и 198 гг. до н. э. палестинские города оказались под властью Селевкидов. Данная политическая смена властителей не повлекла ка-

⁷⁰Чериковер В. Указ. соч. – С. 116.

⁷¹Греческие и римские авторы о евреях и иудаизме. Т. I. / под ред. И.В. Брагинской. – М., 1997. – С. 31.

ких-либо серьезных изменений в жизни иудеев. Селевкиды укрепились в Си-ро-Палестинском регионе ненадолго: только три царя – Антиох III (198–187 гг. до н.э.), Селевк IV Филопатор (187–175 гг. до н. э.) и Антиох IV Эпифан (175–164 гг. до н. э.) смогли примерить на себя титул властителя в стране⁷².

Селевкидское господство над Палестиной длилось недолго. На протяжении первой половины II в. до н.э. царство сотрясали конфликты: во-первых, со стороны селевкидских властей последовало значительное вмешательство во владение, право и порядки иерусалимского святилища и религиозной общины, во-вторых, неудачные походы привели центральную власть в большую финансовую нужду, которая усиливала гнет подчиненных народов⁷³.

Вскоре иудейское общество охватил всеобщий национальный подъем, который усилился на фоне процесса упадка и заката селевкидского государства – после смерти Антиоха IV началась борьба в державе Селевкидов за престол. В середине II в. до н.э. (167-142 гг. до н. э.) произошло восстание, известное как Маккавейская война (по имени предводителя из рода Хасмонеев – Иуды Маккавея) на почве жестокой политики эллинизации палестинских городов Антиохом IV Эпифаном. Он ставил себе главную задачу – усиление эллинизма там, где он уже был, а также превращение древних восточных центров в греческие полисы.

После Маккавейской войны цари Сирии не могли управлять Палестиной и в конце концов вынуждены были полностью покинуть страну.

Но почти полстолетия правления Селевкидов в регионе оставили свой след во всех сферах жизни общества. Но нужно отметить, что деятельность Селевкидов несколько отличалась от задач, стоящих перед Птолемеями. Птолемеи утвердились в Палестине, когда эллинизм начал медленно входить в жизнь коренных жителей и только начинал укореняться. Они и смогли основывать новые города рядом с прежними сирийскими поселениями или

⁷²Чериковер В. Указ. соч. – С. 173.

⁷³Нот М. Указ. соч. – С. 392.

преобразовать местные центры в греческие. Селевкиды оказались совсем в другом положении: они пришли в регион в период начала расцвета эллинизма, поэтому их роль заключалась в продолжении начатого другими. Наиболее удобные места для основания поселений были задействованы Птолемеями. Сирийским правителям лишь оставалось изменять названия уже давно эллинизированных крепостей.

Деятельность Селевкидов особенно активно проводилась в Трансиордании: Гиппос (Сусита), Гераса (Джераш) и Гадара были теперь переименованы в Антиохии (во время Антиоха III), Абила стала Селевкией, и это название было также присвоено и Гадаре⁷⁴.

Таким образом, на протяжении III в. до н.э. территория Сиро-Палестинского региона была ареной военных столкновений между двумя крупнейшими эллинистическими монархиями – Птолемеями и Селевкидами. Данные династии сыграли огромную роль в истории эллинистической Сирии-Палестины. Так, Птолемеи пытались усилить свое влияние в регионе по причине того, что новые эллинистические города превращались в мощные оборонительные центры, которые становились преградой на пути к Египту. В 301 г. до н.э. Египту удалось установить контроль над Палестиной, который продолжался до 198 г. до н.э.

Преобладание Птолемеями в сиро-палестинском регионе отметилось активным градостроительством: так, были образованы следующие укрепления – Пелла, Бейт-Шеан (Скифополис), Гиппос, которые относятся к области заиорданской Палестины. Греческие колонии имели черты военных поселений и давали доход в казну эллинистических царей. При Птолемеях, можно сказать, эллинизм уже пустил глубокие корни в регионе.

Политика Селевкидов после их утверждения в Сирии-Палестине в 198 г. до н.э. несколько отличалась от предшествующей Птолемеями. Новая власть могла только дальше эллинизировать сирийские города или трансформировать уже имеющиеся эллинистические полисы.

⁷⁴Нот М. Указ. соч. – С. 392.

Из первой главы можно сделать следующие выводы: во-первых, эллинистическая эпоха открывает собой начало взаимных отношений между иудеями и греко-македонским населением. Взаимоотношения были многосторонними и проникали в различные сферы жизни общества. Поэтому Палестину можно считать страной-перекрестком, которая поглощала культурные влияния соседних стран и приспособлявала их к своей самобытной культуре. Во-вторых, Александр Македонский сумел успешно включить ближневосточный регион в систему эллинистической монархии.

Сирия-Палестина явилась органичным элементом, который смог воплотить все черты, присущие эллинизму в новых колониях и городах, которые имели черты греческих полисов. Но нужно заметить, что подлинно греческими данные города не стали, являясь эллинизированными сирийскими городами или городами со смешанным греко-сирийским населением.

Тем не менее, регион Заиорданья имел наибольшую концентрацию греческих (эллинизированных) городов с полисным самоуправлением, что является важным историческим феноменом эллинизма.

ГЛАВА II. ЭЛЛИНИСТИЧЕСКИЙ ПЕРИОД РАЗВИТИЯ ГРЕЧЕСКИХ ПОЛИСОВ ДЕСЯТИГРАДИЯ

II. 1. Социально-экономическое положение городов

В первой главе работы отчасти была затронута система управления, установившаяся в Сиро-палестинском регионе в эллинистический период. Если дать общую оценку греческим городам на территории Палестины, то они, как мы выяснили, имели характер полиса – независимой городской общины с советом (булэ) и назначаемыми народом должностными лицами, уполномоченными управлять финансовыми, общественными и религиозными делами города в условиях полной свободы⁷⁵.

Во время правления Птолемеев и Селевкидов в сатрапии, которая известна под наименованием «Сирия и Финикия» (для Селевкидов – «Келесирия») происходила интенсивная эллинистическая урбанизация. Сатрапия распространилась на территорию Самарии, Иудеи, Эдом, Заиорданье и Финикию. Основными очагами эллинизации являлись прибрежная полоса, Северная Палестина и Заиорданье (или Трансиордания). Хотя надежных данных о количестве жителей эллинистическо-римской Палестины нет, все исследователи признают, что неиудеи составляли от половины до двух третей жителей страны⁷⁶. Но все же среди местных жителей непрерывно возрастал процент эллинов или эллинизированных представителей общества.

Сконцентрируем свое внимание на рассмотрении одного из центров эллинизма в сиро-палестинском регионе: ранее в работе упоминались города, относящиеся к территории Заиоданья, которые были образованы именно после прихода эллинистических правителей в регион. Данные центры сосредоточили все характерные черты, соответствующие эллинистическим полисам.

⁷⁵ Чериковер В. Указ. соч. – С. 173.

⁷⁶ История Востока. Т. 1: Восток в древности / отв. ред. В.А. Яковсон. – М., 1999. – С. 870.

Со времени завоевания данной территории Римом (возможно, со времени Помпея) греческое Заиорданье было известно под именем Декаполис.

Декаполис – это название группы городов, принятое в эллинистическо-римское время, расположенных к востоку от реки Иордан и Галилейского моря, в местности, названной Заиорданье. Также эту область именуют как Трансиордания, но, начиная с римского периода, греческая Трансиордания и приобретает название – Декаполис. В ряде источников встречается также название союза – Десятиградие, что является переводом с греческого языка топонима «*Ἐκὰπολις*».

Плиний Старший сообщает нам о самой территории Трансиордании следующее: «...страна на побережье – это прежде всего величайшая из земель. У нее было много частей с разными именами: часть, прилегающая к Аравии, которая ранее называлась Палестина, и Иудея, и Келесирия, затем Финикия и более внутренняя часть Дамаска...за Идумаккой и Самарией простираются широкие пространства Иудеи...» (Н. N., V, 18, 62-65).

Далее можно получить сведения о составе союза (так как данные о численности городов отличаются у разных авторов), а также топографическом устройстве Десятиградия: «Прилегающий к Иудее со стороны Сирии – это регион Декаполиса, так называемый по числу его городов, хотя не все писатели придерживались одних и тех же городов в перечне; большинство из них, однако, включают Дамаск, с его плодородными лугами, Филадельфию, Рафану (все эти трое отошли к Аравии), Скифополь (ранее Ниса), где располагалась колония скифов; Гадару...Дион, Пеллу, богатую своими водами, Герасу, Канафу. Между и вокруг этих городов управляют как тетрархиями, каждая из которых равна королевству, и они включены в царства – Трахоней, Панеада, Абила...»(Н. N., V, 18, 74).

В труде «Руководство по географии» позднеэллинистического географа Клавдия Птолемея (V, 15, 22-23) указано, что Декаполис включается в регион Келесирия с упоминанием большинства городов, названных Плинием, и дополнением из числа городов Южной Сирии, лежавших рядом с Дамаском, в

том числе и город Капитолиды⁷⁷. Всего в составе Десятиградья были перечислены 18 городов, включая расположенные в долине Ливана.

Вероятнее, наименование «Десятиградье» могло соответствовать количеству городов лишь в период создания области (вероятно, во времена Помпея), но затем к союзу присоединялись и другие города⁷⁸. Так, в римское время был присоединен Дамаск.

Рассматривая эллинистический период в истории Заиорданской Палестины, число городов, принадлежащих области Десятиградья, не очень важно, поскольку на тот период города еще не образовали союз. Выясняя расположение городов заиорданской Палестины, будем использовать список, названный Плинием Старшим.

Самый северный город – Дамаск, находится к востоку от горы Хермон, у подножия восточного склона хребта Антиливан на границе Сирийской пустыни. С древнейших времен по территории города проходили караванные дороги с севера на юг. С 24 г. до н. э. к Дамаску относилась и часть территории Итурей, области, лежащей севернее Десятиградия.

Каната (Κάναθα) – город, расположенный восточнее Иордана, в 100 километрах южнее Дамаска.

Мало сведений осталось о городе Рафана, однажды упомянутом Плинием в качестве одного из городов Десятиградья. Рафана в древности именовалась Ашторет. Иногда допускают, что Рафана – это будущая Капитолиада⁷⁹. Город расположен восточнее города Гадара.

Город Сусита (См.: Приложение 3) сменил свое название в эллинистический период на Антиохия Гиппос (или, точнее, был произведен перевод названия с арамейского на греческий – «Конный»). Город расположен недалеко от юго-восточного берега Тивериадского озера. Гора Сусита, на которой

⁷⁷ Jones A.H.M. *Cities of the Eastern Roman Provinces*. – Oxford, 1998. – P. 253.

⁷⁸ Avi-Yonah M. *Historical Geography of Eretz Yisrael*. (Heb.) – P. 42.

⁷⁹ Jones A.H.M. *Op. cit.* – P. 259.

был построен Гиппос, расположена между долиной Кинерет и юго-западным Голанским хребтом⁸⁰.

Развалины города Гадара в настоящее время находятся у Умм-Кайса, юго-восточнее Тивериадского озера (Хамат-Гадер). В эллинистический период Гадара была известна как сильная крепость, согласно Полибию (Polyb. V, 73, 215) «наиболее укрепленный город в Сирии».

Пелла, нынешняя Фахиль, была известна нимфеем - святилищем воды, давшим городу официальное имя Пелла Нимфейская⁸¹. Город расположен восточнее реки Иордан, северо-восточнее Мертвого моря.

Точное местоположение Диона неизвестно, и по этому поводу высказывались различные предположения⁸². Предполагалось, что Дион находится между Пеллой и Гадарой; наиболее вероятным местом является Телль-эль-Ашари в Сирии, около 15 км к северо-западу от Даръа, где найдены 2 бронзовые монеты из Диона.

Гераса, современный Джераш, является городом, чьи знаменитые руины занимают первое место среди греческих древностей по степени сохранности. Гераса находится в 30 км к северу от столицы Иордании – Аммана. Здесь сохранились остатки былого великолепия античности (См.: Приложение 4, 5), о котором можно судить по многочисленным колоннадам, поэтому иорданцы называют Джераш городом «тысячи колонн»⁸³.

Южный город Десятиградья – Раббат-Аммон, изменивший наименование в эллинистический период на Филадельфия. Современное название города – Амман (столица Иордании). Филадельфия являлась по сведениям Иеронима (ad Ezek., 25) «греческим городом в дни Птолемея II Филадельфа», о чем

⁸⁰Segal A., Eisenberg M. Unearthing Sussita // Popular Archaeology. – 2012. – Vol. 6. [Электронный ресурс]. – Режим доступа: <http://popular-archaeology.com/issue/march-2012/article/unearthing-sussita> (дата обращения: 10.05.19).

⁸¹Десятиградие // Православная Энциклопедия под редакцией Патриарха Московского и всея Руси Кирилла. [Электронный ресурс]. – Режим доступа: <http://www.pravenc.ru/text/171761.html> (дата обращения: 11.05.19).

⁸²Чериковер В. Указ. соч. – С. 73.

⁸³Густерин П.В. Джераш – Помпеи Востока. [Электронный ресурс]. – Режим доступа: http://arabinform.com/publ/pompei_vostoka/113-1-0-1158 (дата обращения: 11.05.19).

свидетельствовало его название. Город вместе с Герасой являлся одной из самых мощных крепостей в римской Аравии.

Город, не входящий в территорию Заиорданья, но имеющий прямое отношение к союзу городов Декаполиса, – Скифополис. Город находится западнее от реки Иордан, к югу от Тивериадского озера. Скифополис (См.: Приложение 6, 7) – это современный Бейт-Шеан на равнине Нижней Галилеи близ ее границы с Самарией.

Города Десятиградия были эллинистическо-римскими полисами, объединенными общим языком, культурой и политической целью, которые отличались от коренной семитской культуры региона, которые сегодня находятся в основном в пределах границ Иордании, но также и в Сирии, и Израиле⁸⁴.

Как уже было упоминалось, при господстве Птолемеев Палестина входила в состав провинции «Сирия и Финикия», включавшей также Заиорданье и финикийские города Тир и Сидон. При Селевкидах эти территории обозначаются как «Финикия и Келесирия», т.е. Южная Сирия. Провинция также перестала называться «стратегией», и изменилась на «сатрапию». Военный правитель, именовавшийся стратегом, не только был административным главой, но и командовал войсками⁸⁵. Далее сатрапия делилась на мериды, а главой являлся меридарх. Затем области были разделены на более мелкую административную единицу – ном (позднее – топархия). В деревнях местное население избирало старост, комархов, представлявших его перед властями.

Взаимодействие с эллинистическим миром меняло не только хозяйственный уклад региона, но и управленческую структуру областей Палестины. Такое явление можно увидеть в Иудее: произошло изменение иудейской гражданско-храмовой общины. Область имела автономию, главой являлся первосвященник, передававший управление по наследству, и «герусия», состоявшая из знати. Первосвященник сочетал в себе роль руководителя общи-

⁸⁴*Eisenberg M. Antiochia Hippos: Revealing a lost city of the Roman Decapolis // Current World Archaeology, № 69, 2015.*

⁸⁵*Бикерман Э. Указ. соч. – С. 147.*

ны и являлся представителем центральной власти. Также в его функции входил сбор налогов и ответственность за царскую казну.

Для изучения экономической составляющей греческих городов палестинского региона, необходимо выяснить этнический состав эллинистических центров. Безусловно, необходимо отметить основные положения городов, в рамках которых строилась жизнь местного населения и пришлых жителей. Так, историк В.Чериковер⁸⁶ выделял три основных положения:

1. греческие города размещались вблизи древних восточных центров;
2. «переселенцы» в лице греков и македонян, безусловно, играли более значимую роль в эллинистических центрах Востока, но местные жители имели право включаться в число граждан греческого города. Также разрешалось на правах полноправных граждан участвовать в общественной жизни полисов;
3. древний восточный город мог «преобразовать себя в греческий полиси получить все соответствующие привилегии, которыми обладали греческие города»⁸⁷.

Переходим к рассмотрению этнического состава населения городов эллинистической Палестины.

Первую группу населения греческих городов составляли местные жители – сирийцы (под которыми подразумеваются различные народы сиропалестинской территории: сирийцы, самаритяне, эдомиты, филистимляне, включая и не семитские народы, проживающие в регионе). Эта часть населения недостаточно освещена в источниках и исследованиях, лишь случайные упоминания могут воссоздать систему взаимоотношений в обществе.

Окраины сиро-палестинского региона заселяли в основном люди сирийского происхождения. Центральная часть Палестины – Иудея сконцентрировала еврейское население территории. Между двумя группами местного населения периодически возникали конфликты. Так, в восточных землях

⁸⁶ См.: Чериковер В. Эллинистическая цивилизация и евреи / пер. с англ. В.Л. Вихновича. – СПб., 2010. – 640 с.

⁸⁷ Чериковер В. Указ. соч. – С. 179.

(Заиорданье), если обратиться к данным периода войны с Римом, по сообщению Иосифа Флавия (*Bel. Jud.*, II, 458), сирийцы, а не греки были настоящими врагами евреев и что они «составляли большинство жителей городов Десятиградья».

Также важен тот факт, что эллинизм не укоренился в областях центральной части Палестины: Иудее, Идумее, Самарии. Там не было основано ни одной античной городской общины. Географически только некоторые области Палестины (побережье, Заиорданье на севере и регионы на Тивериадском озере) оказались под воздействием эллинистических полисов.

Остальная часть населения – иностранные элементы, переселенцы, – греки и македоняне. Их количественный состав не может быть точно указан, так как исследователи склонны считать, что статистические данные по исследуемому периоду не сохранились. Также нельзя доподлинно указать, из каких районов, городов Греции эллины пришли в Палестину. Античные авторы сохранили лишь фрагментарные сведения, которые могли быть искажены. Источников недостаточно, чтобы составить полную картину не автохтонного населения. Лишь есть указания, что, например, в Гадаре (территория Заиорданья) проживали греки из Аттики⁸⁸. Но, возможно, греческое население пришло в сиро-палестинский регион не из самой Греции, а большей частью из Египта. Этому способствовали международные контакты, тесные торговые отношения между двумя эллинистическими центрами.

Больше сведений можно получить, рассматривая города с преобладающим в них македонским населением. Они играли в Палестине, как и во всех восточных странах, две роли: воинов и земледельцев⁸⁹.

Два города Десятиградья – Пелла и Дион (очевидно, получившие названия по соответствующим македонским городам) являлись сельскохозяйственными колониями. Существуют сведения о том, что «жители Пеллы отказались принять иудаизм во время правления Александра Янная» (*Jos.*

⁸⁸*Schürer E.* Op. cit. – P. 161.

⁸⁹*Чериковер В.* Указ. соч. – С. 178.

Ant. Jud., XIII, 397), а «сам город был разрушен евреями», – что может свидетельствовать о том, что македонская часть населения пыталась сохранить свою автономию, отстаивала свою свободу.

К македонским колониям относились города Гераса и Самария. Но это, вероятнее всего, далеко не полный список колоний, образованных македонянами в эллинистический период. Только скажем, что четыре города в Палестине оставили о себе информацию как о системе, состоящей из македонского элемента и других народов.

Также македоняне связаны с македонскими гарнизонами, которые располагались в городах–крепостях (подобно Газе). На начальном этапе продвижения эллинизма в регионе гарнизоны располагались в крупных городах, с течением времени их количество уменьшалось, так как мирное время не требует большого количества войск. Некоторые македоняне упоминались в качестве правительственных чиновников.

Основным из источников по процессу эллинизации сиро-палестинского региона являются папирусы Зенона, которые были описаны в кратком виде в первой главе работы. Папирусы оставили небольшую, но ценную информацию о начальных этапах слияния западного и восточного населения в стране. Главным элементом в данном процессе выступала армия – так, в Венский папирус упоминает «солдат и других поселенцев в Сирии и Финикии, которые женились на местных женщинах», и тот факт, что царь видел необходимость специально обращать внимание на такие браки, свидетельствует об их распространенности⁹⁰. Об отношениях между местным населением и переселенцами (греками и македонянами) остались сведения о деятельности управленческого слоя Птолемеев, посещавших регион и селившихся во многих областях Палестины. Поэтому можно сделать вывод, что клерухии во времена правления Птолемеев в Заиордании состояли тогда из греков, македонян

⁹⁰Чериковер В. Указ. соч. – С. 178.

иместных элементов (сирийцев, евреев) – состав, характерный для времени процесса слияния народов в эллинистический период⁹¹.

Теперь перейдем к рассмотрению экономической составляющей жизни городов эллинистической Палестины.

Экономику Палестины еще до прихода эллинистического порядка составляла торговля. Сухопутные торговые пути проходили к востоку и к западу от долины Иордана, к югу и северу от Палестины и таких городов, как Петры, Дамаск. Пути располагались на занятой евреями территории и пересекали реку Иордан у израильского царства рядом с северной границей. Обладание морским побережьем дало бы Палестине развитие внешней торговли по морским путям, но израильский народ был в данной сфере притеснен финикиянами и филистимлянами, которые владели береговой полосой.

Основным видом экономического процветания региона и в эллинистическое время была международная торговля. Через Сиро-Палестинский регион проходила сеть важных торговых путей эллинистического мира. Это обстоятельство повлекло за собой процветание в регионе внешней, особенно транзитной, торговли.

Исследователи могут назвать около 240 названий товаров палестинской внешней торговли⁹². Из них примерно 130 товаров составлял импорт; так, относят различные благовония, специи из Индии, полотно из Египта, драгоценные камни из Аравии, ткани из Месопотамии. Постепенно города Декаполиса превратились в торговые центры, через которые проходили караванные пути из Палестины в северные сирийские районы (к Дамаску), далее дорога следовала на Абилу, Эмесу, Намат и Апамею. Также караванные пути соединяли регион с Месопотамией (от Дамаска через сирийские города прямо через пустыню к Евфрату).

Важнейшим источником для изучения торговых связей между эллинистическим миром являются упомянутые папирусы Зенона. Они предоставля-

⁹¹ История Востока. Т. 1: Указ. соч. – С. 878.

⁹² Чериковер В. Указ. соч. – С. 106.

ют ценный материал о контактах между Сирией-Палестиной и Египтом. В этой торговле участвовали два типа людей: правительственные чиновники и купцы⁹³. Но папирусы концентрируют внимание на экспортной торговле из Сирии в Египет. Египет во времена Птолемеев был известен как крупнейший экспортер товаров, но Зенон не уделяет данной статье особого интереса. Безусловно, торговля осуществлялась в крупных портовых городах, особенно выделялась Газа – крупнейший порт южной Палестины. Предметы экспорта: зерно (в Египте была известна «сирийская пшеница»), оливковое масло, продовольствие (копченая рыба, сыр, мясо, фрукты, мед, финики), вино. Сирийцы также продавали товары не собственного производства.

Сиро-Палестинский регион являлся посредником в торговле с более отдаленными государствами – Грецией, Малой Азией и островами Эгейского моря. Осуществлялся «через Палестину вывоз благовоний из Аравии в Египет» (Strab. XVI, 776). Папирусы дают информацию об импорте следующих товаров: вина, сыра и орехов из Греции в Египет. Зенон также дал описание «купца», который посетил посетившего города Палестины (Газа, Раббат-Аммон) для закупки подушек, матрасов, простыней и подобных вещей. Все эти «товары» в итоге были отданы жене «купца» в Египте (в город Александрия).

Благодаря благоприятным климатическим условиям земледелие в Палестине имело огромное значение. Начиная с существования израильского царства, данный вид хозяйства был самым распространенным. Преобладающее значение земледелия в жизни народа отразилось и на общественных условиях, отличавшихся, прежде всего чертами, свойственными земледельческому быту⁹⁴.

До позднего времени в основе общественной организации лежит семья, которая имела черты патриархальной земледельческой семьи, а это значило, что власть отца, можно сказать, была неограниченной, т.е. он имел право

⁹³Чериковер В. Указ. соч. – С. 107.

⁹⁴Тюменев А.И. Указ. соч. – С. 14-15.

продавать детей в рабство. Существовало наказание, если человек неуважительно относился к своим родителям – смертная казнь. Вступление в брак было обязательным, так как считалось это обязанностью в отношении предков, а отсутствие детей в семье считалось великим наказанием божьим.

Устойчивые связи с эллинистическими государствами помогали развивать хозяйственную структуру региона, способствовали распространению более прогрессивной агротехнического оборудования. Контакты положительно влияли на развитие ремесла и товарно-денежного хозяйства в сиропалестинском регионе.

Городское население наряду с торговлей занималось сельским хозяйством. Житель выступал как держатель большого поместья или как простой крестьянин. Поскольку земли в Заиорданье отличались плодородием, то земледелие в данной области занимало особое место среди населения.

Подобно другим греческим городам палестинский греческий город контролировал землю вокруг и владел собственной территорией⁹⁵, в зависимости находились находящиеся рядом деревни. Данный факт можно подтвердить данными римского периода. В источниках приводятся сведения: «деревни жителей Гадары и Гиппоса, которые покушались на территории Тивериады и Скифополя»⁹⁶. Поэтому можно предположить, что города Сусита (Гиппос), Гадара находились рядом и их земли граничили. Вероятнее всего, земли в римский период были поделены между греческими общинами города.

Таким образом, общественную структуру и хозяйственную основу в Сиро-Палестинском регионе эллинистического времени можно изучить, рассмотрев область Заиорданья. Данная территория сконцентрировала большое количество греческих полисов. Помимо Заиорданья и в Северной Палестине, также прибрежной полосе проходила интенсивная эллинистическая урбанизация. Выяснили, что этнический состав сиро-палестинских городов был

⁹⁵ Чериковер В. Указ. соч. – С. 178.

⁹⁶ Там же.

представлен местным населением (например, сирийцы, эдомиты) и переселенцами (греки и македоняне). Постепенная эллинизация восточных городов привела к тому, что поселения представляли собой структуры со смешанным населением (греко-сирийским). Также процессу смешения восточного и западного населения способствовали международные контакты между частями эллинистического мира.

Хозяйственная структура эллинистической Сирии-Палестины благодаря благоприятным климатическим условиям и географическому положению смогла стать экономически развитой. Сельское хозяйство играло довольно важное значение. Палестинский регион стал заметной страной-экспортером в эллинистическом мире (так, товары отправлялись в Египет) Также торговля, так сильно влиявшая на города региона, сыграла огромную роль на колонизацию территории еще при Селевкидах. Вследствие этого города становились укрепленными караванными центрами, что позволило стать территории Сирии-Палестины, во многом Заиорданию, сильным центром с экономическими развитой структурой (центры в Заиорданье – Филадельфия, Джераш, Петра).

II. 2. Начало взаимоотношений с Римом

До окончательно утверждения власти Рима в Сиро-Палестинском регионе в 63 г. до н.э., римско-иудейские отношения прошли несколько периодов. Так, А.Г. Грушевой в первый этап отношений включает период от Маккавейских войн (167-142 гг. до н.э.), и распространяет верхнюю границу до полного включения Палестины в состав Римской империи⁹⁷, т.е. после подавления восстания Бар Кохбы (135 г.).

Обозначим, какие же процессы происходили в палестинском обществе на момент начала взаимоотношений с Римом. В 198 г. до н.э. борьба за гос-

⁹⁷Грушевой А.Г. Иудеи и иудаизм в истории Римской республики и Римской империи. – СПб., 2008. – С. 70.

подство над палестинским регионом закончилось победой Селевкидов. С этого же момента начинается политический кризис управления. Во-первых, с птолемеевским Египтом складывались напряженные отношения. Во-вторых, к 190 г. до н.э. в регионе появились римляне – Антиох III столкнулся с западными соперниками в битве при Магнезии⁹⁸ за влияние в восточном Средиземноморье. Селевкидский царь потерпел поражение и был вынужден платить римлянам контрибуцию⁹⁹. В это время селевкидские правители попытались привести к однородному состоянию различные по составу части палестинской территории, чтобы укрепить пограничные районы монархии. В полной мере подобная политика проявилось при Антиохе IV (175-163 гг. до н.э.), особенно в иудейских делах: Антиох IV попытался в Иудее насадить эллинизацию «сверху», что негативно было воспринято частью иудейского населения.

В 170 г. до н.э. Антиох IV вошел в Иерусалим, разграбил город. Далее последовали решительные меры: он запретил местному населению осуществлять обрезание и праздновать субботу, приказав взамен приносить жертвы языческим богам¹⁰⁰. Таким образом, в Иудее охватили социальные движения против правления Селевкидов. Конфликт развивался в религиозно-идеологической плоскости, вплетая и углубляя социально-экономические противоречия в регионе.

На начальных этапах разногласия не выходили за рамки общины, вопрос о политической независимости не выдвигался¹⁰¹. Селевкидский правитель пытался уничтожить «ограждение», которое скрывало Иудею от внешнего мира и влияния сторонних сил. Некоторая часть иудеев откликнулась на призыв Маттафии из священнического рода Хасмонеев активно бороться за свою независимость. Это положило начало Маккавейского восстания.

⁹⁸Город и район в западной части Малой Азии.

⁹⁹Грушевой А.Г. Иудеи и иудаизм... – С. 71.

¹⁰⁰Tcherikover V. Hellenistic civilization and the Jews. – Philadelphia, 1959. – P. 194.

¹⁰¹История Востока. Т.1. Указ. соч. – С. 872.

Действия восставших оказались успешными. И в 164 г. до н.э. Антиох IV обратился к повстанцам с обращением, в котором была сделана попытка прекратить вооруженный конфликт. Были сделаны следующие предложения населению: «тем, кто вернется домой», будет гарантирована безнаказанность, иудеи восстановят свои законы. Послание стало официальным заявлением об отказе от религиозных гонений и обещанием восстановить независимость Иудеи¹⁰². Но восставшие отвергли предложение селевкидского правителя. Таким образом, Хасмонеи добивались автономии.

Ко времени Маккавейских войн относится и первое достоверное свидетельство об установлении контакта с римлянами. В 161 г. до н.э. Римская республика заключила договор с Иудой Маккавеем о дружественном нейтралитете и военной помощи¹⁰³. Этот договор может рассматриваться как юридическое признание Римом суверенитета «иудейского народа», а также признание восставших самостоятельной политической силой.

Процессы, проходившие в селевкидской монархии после смерти Антиоха IV, негативно влияли на целостность территории. В державе Селевкидов шла борьба за престол. Претенденты обращались за поддержкой к хасмонеям, пытались предоставить взамен привилегии, чтобы сохранить Иудею в составе монархии Селевкидов. Но селевкидская держава не смогла удержать территорию в единстве, постепенно распадалась. Хасмонеи, особенно Симон (142-134 гг. до н.э.), ставший во главе после гибели Иуды Маккавея, все настойчивее добивались автономии¹⁰⁴. Стремление укрепить свою власть толкнуло первых хасмонеиских правителей – Симона, Иоанна Гиркана I (134-104 гг. до н.э.) и Александра Янния (103-76 гг. до н.э.) на путь завоеваний.

Историю Палестины в период управления династии Хасмонеев можно разделить на два периода: 129-63 гг. до н.э. – период независимости и 63-37

¹⁰² История Востока. Т.1. Указ. соч. – С. 872.

¹⁰³ Гантлевский И.Р. Указ. соч. – С. 271.

¹⁰⁴ История Востока. Т.1. Указ. соч. – С. 872.

гг. н.э. – формальное сохранение самостоятельности под римским протекторатом.

Племянник Иуды Маккавея Иоанн Гиркан рассматривается как первый царь династии Хасмонеев: в 129 г. до н.э после смерти селевкидского царя Антиоха VII Эвергета окончательно добился суверенитета Иудеи. Стал этнархом и первосвященником. В целях ослабления селевкидской власти в Сирии он восстановил договор с Римом. Таким образом, о беспечил безопасность государства. Иоанн проводил и завоевательную политику: смог набрать наемную армию, с помощью которой полностью подчинил Иудею, Галилею, Самарию. В Иудее проводил насильственную иудаизацию, по сообщениям Иосифа Флавия «Гиркан взял иудейские города Адару и Марису и, подчинив своей власти, позволил им остаться в стране, но с условием, чтобы они приняли обрезание и стали жить по законам иудейским» (Ant. Jud., XIII, 135). В Самарии были разрешены основные святилища¹⁰⁵.

В итоге, первые правители рода Хасмонеев включили в состав своего государства Эдом, всю Палестину (включая побережье), части Заиорданья и Южной Финикии. Получается, Хасмонейское государство состояла из различных областей с неоднородным составом населения, поэтому в этническо-религиозном отношении территория оказалась довольно многообразной. Это могло вызвать социальную напряженность в стране, поэтому Хасмонеи, понимая угрозу целостности государства, решили прибегнуть к насильственной иудаизации населения. Этот процесс вызывал сопротивление со стороны местного населения областей.

Постепенно государство Хасмонеев трансформировалось в эллинистическую монархию. Это проявилось в создании разветвленного административно-бюрократического аппарата, замене гражданского ополчения иноземными наемниками, образовании пышного двора. Поддержка Хасмонеев на начальных этапах Маккавейской войны на родом постепенно сменялась растущим недовольством вследствие подъема налогового бремени на содержа-

¹⁰⁵*Tcherikover V. Op. cit. – P. 245-246.*

ние «эллинистических элементов» государства. Хозяйственный подъем постепенно утрачивал силу, в народных массах проявлялись зачатки «социального конфликта», и при Александре Яннае недовольство переросло в ожесточенную борьбу. В течение 90-84 гг. до н.э. происходило руководимое так называемыми фарисеями (ортодоксальное течение в иудаизме) народное восстание¹⁰⁶, которое было подавлено.

Оценка деятельности всех Хасмонеев в целом рассмотрена в работе В. Чериковера¹⁰⁷. Исследователь пишет о том, что «основной просчет Хасмонеев заключался в стремлении построить эллинистическое государство на иудейской национальной основе, имея в виду прежде всего несовместимость иерусалимской теократии с эллинистическим политическим устройством, а также тот факт, что первосвященник не мог быть эллинистическим царем»¹⁰⁸.

После смерти Александра Янная к власти пришла его вдова – Саломея, которая пребывала в титуле этнарха до 67 г. до н.э. К этому же времени относится первое активное вмешательство Рима во внутрииудейские дела. Связано оно с появлением на Ближнем Востоке Гнея Помпея и борьбой за власть между детьми Александра Янная¹⁰⁹. Об этих событиях повествует Иосиф Флавий (*Ant. Jud.*, XIV, 34-36). Борьба развернулась между Аристокбулом и Гирканом: первый стал правителем, однако его брат Гирканне собирался отказываться от власти. Рим оказался в самом эпицентре династического спора после обращения Аристокбула, власть которого была под угрозой из-за армии набатеев совместно с Гирканом (события 66 г. до н. э.). Аристокбул обратился за помощью к командующему римскими войсками в Сирии Марку Эмилию Скавру. Римский военачальник предпочел поддержать все-таки Аристокбула, ибо тот, «просил меньше, а платил больше, чем Гиркан, также обратившийся за посредничеством к Скавру» (*Ant. Jud.*, XIV, 30).

¹⁰⁶ История Востока. Т.1. Указ. соч. – С. 877.

¹⁰⁷ *Tcherikover V.* Op. cit. – P. 264-265.

¹⁰⁸ *Грушевой А.Г.* Иудеи и иудаизм... – С. 97.

¹⁰⁹ Там же. – С. 98.

Когда 63 г. до н.э. в Сирии появился Гней Помпей, Аристокбул и Гиркан прибыли к нему «с богатыми дарами и обвинениями во взяточничестве подчиненных Помпея, в том числе Скавра» (Ant. Jud., XIV, 34-37). В итоге, поддержка Помпея оказалась на стороне Гиркана, который был посажен на престол.

Часть исследователей завершает историю государства Хасмонеев на вторжении Гнея Помпея в Сиро-Палестинский регион (к 63 г. до н.э.). Но такой подход верен лишь частично, поскольку активное вмешательство Рима в иудейские дела привело к потере независимости государства Хасмонеев¹¹⁰, но династия Хасмонеев продолжала существовать.

Таким образом, начало диалога между Римом и Сирией-Палестиной произошло еще эллинистическое время, во время Маккавейских войн (167-142 гг. до н.э.), причина которых была попытка выйти из-под власти селевкидских правителей. На протяжении почти ста лет (до 63 г. до н.э.), когда Гней Помпей смог подчинить власти Рима Сиро-Палестинский регион, западный и восточный мир имели дружественные отношения, которые базировались на соглашении о военной помощи иудеям против державы Селевкидов.

В дальнейшем, начало I в. до н.э. Хасмонейское государство переживало кризис. После смерти Александра Янная разгорелась борьба за престол. Чтобы получить помощь в борьбе за власть два представителя иудейского рода – Аристокбул и Гиркан, обратились за помощью к Риму в надежде получить поддержку. В результате, поддержку получил Аристокбул, но после прихода Гнея Помпея в регион удача оказалась на стороне Гиркана.

Но итог оказался таким, что Помпей подчинил территорию Сирии-Палестины и включил ее в состав Римского государства в 63 г. до н.э. Так начался римский период в истории региона.

¹¹⁰*Tcherikover V. Op. cit. – P. 297.*

ГЛАВА III. ОБЩАЯ ХАРАКТЕРИСТИКА РАЗВИТИЯ ДЕСЯТИГРАДИЯ В РИМСКОЕ ВРЕМЯ

III. 1. Сирия – восточная провинция Римской империи

После прихода римлян в Малую Азию политическая карта Восточного Средиземноморья претерпела существенные изменения. Во время Третьей Митридатовой войны (74–63 гг. до н.э.) Помпей смог утвердить гегемонию Рима в Сиро-Палестинском регионе. В 64 г. до н. э. Помпей, завоевав территорию Малой Азии, направился в Дамаск. Сирия стала новой провинцией Рима, вследствие этого последние представители династии Селевкидов лишились остатков своего наследия¹¹¹. Восточное Средиземноморье перешло под власть Римской республики в момент, когда сам Рим переживал борьбу политических деятелей и полководцев за власть, настоящих гражданских войн. В итоге, это привело к разрушению Римской республики и привело к созданию Римской империи.

Границы Сирии в качестве провинции менялись. В римское время для сиро-палестинской территории было характерно несколько административных границ:

1. южная граница простиралась от Мертвого моря, ее западного берега, примерно от Масады (крепость у юго-западного побережья Мёртвого моря) по направлению к Риноколуры (городу на берегу Средиземного моря);

2. восточная граница, с провинцией Аравией, шла от восточного берега Мертвого моря, примерно от устья Арнона или реки, известной под названием вади Муджиб (река в Иордании, начинающаяся в горах Галаада восточнее Иордана), на северо-восток под незначительным углом к Иордану. В данное время к Палестине относились следующие города Десятиградья – Дион, Пела, Гадара;

¹¹¹Кравчук А. Закат Птолемея. – М., 1973.– С. 54.

3. следующее изменение границы произошло в III в. Это было связано с тем, что линия разграничения между Аравией и Палестиной была слегка сдвинута к западу. В итоге восточная граница начала проходить почти параллельно Иордану;

4. северная граница, которая разделяла Финикия и Сирию, точно не известна. Ясно лишь, что она близка к географическому, т. е. шла с запада на восток несколько севернее Тивериадского озера, начинаясь немного южнее финикийского порта Птолемаида¹¹².

Крайние максимальные границы распространения провинции были следующими: северная часть – от гор Тавра (Малая Азия), южная – до Аравии и Египта, с запад на восток – от Средиземного моря до Среднего течения Евфрата. Можно предположить, что у Рима не получилось освоить настолько значительную территорию, в которую было включено множество областей с разнообразным укладом, а также многочисленными государственными образованиями. В сущности, Сирия окончательно так и не была организована как провинция вплоть до Диоклетиана (284-305 гг.)¹¹³. Помпей, а после в качестве пропретора стоявший Габиний – «верный и испытанный сторонник Помпея» (App. Syr., 51), должны были считаться с существующим положением. Первые правители ставили задачу «аккуратно» подчинить сиропалестинские области различным укладом, не совершая коренной реорганизации, а лишь раздробляя территорию на более мелкие части, чтобы ослабить военную мощь.

Если говорить о более мелких территориальных единицах в составе провинции, то многие части Сиро-Палестинского региона сохраняли своих правителей. Так, Иудея сохранила самоуправление под властью первосвященника Гиркана II, лишённого светского титула царя или этнарха¹¹⁴. Также произошло важное преобразование – Иудея была введена в очень узкие границы. Города областей Келесирии и Заиорданья, которые входили в состав

¹¹² Грушевой А.Г. Иудеи и иудаизм... – С. 22.

¹¹³ Ранович А.Б. Восточные провинции Римской империи в I-III вв. – М.–Л., 1949. – С. 130.

¹¹⁴ Там же.

Хасмонейского государства, были «освобождены», т.е. отторгнуты от Иудеи. Многие центры получили автономию в своих внутренних делах, уплачивая налоги и неся обычные повинности перед империей¹¹⁵.

Список городов, «освобожденных» Помпеем, называет Иосиф Флавий (Jos. ant. Flav., XIV, 4, 4): «Гиппос, Скифополис, Пеллу, Дий, Самарию, Мариссу, Азот, Ямнию и Арефусу, вернул прежним обитателям. Все эти расположенные внутри страны города, исключая те, которые были окончательно разрушены, равно как приморские: Газу, Яффу, Дору и Стратонову Башню (Кесарию)...все эти города Помпей объявил независимыми и включил их в состав [римской] провинции».

Следует отметить, что союз городов, известный нам как Декаполис (Десятиградье), по всей видимости, образовался как союз со времен Помпея. Но данный союз можно назвать «союзом» формально, поскольку территория его расположения не являлась единой административной областью, а представляла собой независимые территориальные единицы, находившиеся отдельно друг от друга. Сведения о составе союза (так как данные о численности городов отличаются у разных авторов), а также топографическом устройстве Десятиградия можно указать следующее: «Прилегающий к Иудее со стороны Сирии – это регион Декаполиса, так называемый по числу его городов, хотя не все писатели придерживались одних и тех же городов в перечне; большинство из них, однако, включают Дамаск, с его плодородными лугами, Филадельфию, Рафану (все эти трое отошли к Аравии), Скифополь (ранее Ниса), где расположилась колония скифов; Гадару...Дион, Пеллу, богатую своими водами, Герасу, Канафу» (NH., V, 18, 74).

Во время правления Помпея в городах Декаполиса происходят изменения. Разрушенную Гадару, которая являлась экономическим и культурным центром Декаполиса, Помпей подарил вольноотпущенному, местному уроженцу Деметрию (Jos. ant. Flav., XIV, 4, 4). Гадара впервые получила право

¹¹⁵Ранович А.Б. Восточные провинции... – С. 130.

чеканки бронзовой монеты¹¹⁶. В других городах Декаполиса (Гиппосе, Скифополе, Пелле и Дионе) была восстановлена муниципальная автономия.

На Востоке господствовала такая политика римлян (со времен Помпея): старались покровительствовать городам, делали все, чтобы они превратились в экономически развитые центры, стали оплотом их могущества. Во времена принципата Август в восточных территориях империи стремился поднять роль города, тем самым показав себя решительным сторонником городов¹¹⁷.

Середина I в. до н.э. – беспокойное время для Римской республики. Гражданская война в Риме осложнилась борьбой на восточных границах провинции – с Парфией. Военные столкновения на периферии еще более затруднили утверждение Рима на территории Сирии-Палестины. Поэтому было принято решение – в 40 г. до н.э. сенат выбрал Ирод в качестве царя иудейского. Цель – управление внутренними делами Сирии¹¹⁸. Август расширил полномочия Ирода и присоединил к управляемой территории Гадару, Самарию, Гиппос, Газу и другие приморские города, также области Трахонитиды, Батанеи.

Административное управление Ирод оставил без изменений, сохранив организацию, сложившуюся в эллинистическое и хасмонейское время. Деревня сохранила статус самой мелкой административной единицы. Деревни были объединены в топархии, которые, в свою очередь, входили в состав более обширных территориальных единиц, как Идумея, Иудея, Самария, Галилея и Перея. Ирод выбирал лиц для управления территориальными единицами из круга преданных ему людей, в зависимости от того, насколько они пользовались его доверием.

После покорения римлянами территории Сирии и Иудеи, евреи не оставляли попытки выйти из-под власти Рима. Свидетельство тому, – много-

¹¹⁶ Православная Энциклопедия / под редакцией Патриарха Московского и всея Руси Кирилла. [Электронный ресурс]. – Режим доступа: <http://www.pravenc.ru/text/171761.html> (дата обращения: 12.05.2019).

¹¹⁷ *Машкин Н.А.* Принципат Августа. Происхождение и социальная сущность. – М. –Л., 1949. – С. 489.

¹¹⁸ *Циркин Ю.Б.* Указ. соч. – С. 445.

численные очаги восстаний, направленные против представителей новой власти¹¹⁹. Вспышки восстаний начались сразу же, как только утвердилось на территории римское управление. Во время управления государством Иродом было покончено с родом Хасмонеев, которые правили Иудеей¹²⁰, начиная с восстания Маккавеев. Ирод совместно с римлянами одолел Антигона II – последнего царя династии Хасмонеев, и в 37 г. до н. э., после почти пятимесячной осады, «Иерусалим пал и перешел в руки Ирода и римлян» (Jos. ant. Flav., XIV, 16, 2). В подвластную Ироду территорию римляне включили почти все области Палестины, принадлежавшие Хасмонейскому государству.

С 8 г. после смерти Ирода область решили подчинить непосредственно римскому прокуратору – сын Ирода был смещен. Еще один раз царь был выбран сенатом – на короткое время был объявлен царем Агриппа в 41-44 гг., но в дальнейшем территория подчинялась либо находившемуся в подчинении легату Сирии, либо управлявшему ею самостоятельно¹²¹.

Сирия – одна из императорских провинций. Но в экономическом и политическом плане провинция не являлась однородной территорией. Здесь было размещено несколько легионов, находившихся под властью сирийского легата. Сирия была подчинена легату, но в состав ее входили, кроме городов, территории зависимых царств, границы которых постоянно менялись.

С приходом римлян устройство городов сохраняло дифференциацию в управлении; на Востоке наблюдалась большая пестрота управленческой структуры, чем на Западе. Продолжали существовать свободные и союзные греческие города, освобожденные от всякого рода податей и сохранившие свое старое управление¹²² (как, например, союз Десятиградия). Формально данные города не входили в состав провинций, а считались независимыми единицами, которые также именовались союзными городами. Большинство

¹¹⁹ Очерк истории еврейского народа / под ред. проф. С. Эттингера. – Тель-Авив, 1972. – С. 110.

¹²⁰ С 167 по 37 гг. до н.э.

¹²¹ Ранович А.Б. Восточные провинции... – С. 131.

¹²² Машкин Н.А. Указ. соч. – С. 491.

городов в восточной части империи находилось под контролем провинциальных наместников, платило соответствующие налоги, но сохраняло свое право и управлялось теми же органами, которые возникли в эллинистическую или даже классическую эпоху.

Положение независимых «полисов» сиро-палестинского региона, в общем, мало чем отличалось от положения других городов империи. Лишь отметим, что часть городских центров пользовалась автономией дольше и имела обширные права. Как было указано ранее, римская власть на завоеванной территории утверждалась медленно и с трудом. На начальных этапах новая власть не пыталась коренным образом менять структуру городских единиц. Положение вольных городов определялось общими положениями¹²³:

1. города имели право чеканить мелкую монету (из бронзы) и сохраняли частично финансовое управление;
2. города сохранили некоторые местные обычаи;
3. города сохраняли местный суд, в котором рассматривались гражданские и мелкие уголовные дела;
4. города имели право устанавливать местные пошлины.

Но все эти привилегии постепенно урезались; общая задача Рима была такова: свести все к одному уровню, заменить органы самоуправления бюрократическим аппаратом.

После смерти Августа, который в 38 г. до н. э. восстанавливает в Палестине царскую власть евреев, северо-восточная часть Палестины, в том числе, область Заиорданья, перешла в управление Филиппа. Он имел титул тетрарха до 34 г. Но греческие города региона продолжали сохранять автономию и независимость от иудейских правителей.

После гибели Филиппа, территория Сирии и Заиорданья были отданы в подчинение особого римского прокуратора Палестины. С этого момента сле-

¹²³Грушевой А.Г. Иудеи и иудаизм... – С. 352.

дует считать и окончательное лишение автономии союза греческих городов, составлявших Декаполис¹²⁴.

Соседние с заиорданской Палестиной области: Синай, Южная Палестина и область Эдома вошли в состав Римской империи в 106 г., в момент аннексии Набатейского государства римскими войсками. На месте Набатейского царства была образована римская провинция Аравия, которая включала помимо упомянутых областей всю территорию от левого берега Иордана и Мертвого моря до Сирийской пустыни.

И в экономическом и в политическом отношениях Сирия не была чем-то однородным¹²⁵. Одной из значительных территорий провинции являлось Иудейское царство. Именно здесь наиболее остро проявлялась борьба между местным населением и пришедшей римской властью. Например, через столетия после смерти Августа, в 66-73 гг. на территории Палестины произошло Великое восстание, более известное как Иудейская война. О политических последствиях этого события – и для еврейского народа, и для Римской империи – написано немало, как и о последствиях в мировой истории религий¹²⁶. В начале Первой иудейской войны восставшие атаковали 10 сирийских городов, ограбив владения Филадельфии, Герасы, Пеллы, Скифополя, Гадары и Гиппоса. В 66 г. все евреи Скифополя были уничтожены, и город стал базой для военных операций римской армии. В Гиппосе и Гадаре прошли массовые убийства евреев, и Гадара была единственным городом, отправившим войска против восставших.

Следующее восстание против власти Римской империи произошло в правление императора Адриана (117-138 гг.) – восстание Бар-Кохбы 131-135 гг. По сообщению Диона Кассия восстание нашло поддержку широкой социальной базы: в борьбе участвовали не только иудеи, но и другие народы (LXIX, 13, 2). По мнению А.Г. Грушевого, в данном составе участников можно видеть не только заинтересованность в возрождении иудейских ду-

¹²⁴ *Абамелек-Лазарев С.* Указ. соч. – С. 27.

¹²⁵ *Машкин Н.А.* Указ. соч. – С. 489.

¹²⁶ *Клугер Д.* Перешедшие реку: очерки еврейской истории. – М., 2000. – С. 15.

ховных центров (как, например, Иерусалимский храм), а также экономический подтекст – «стремление определенных групп населения разных регионов Средиземноморья изменить в целом экономическую ситуацию вокруг Иерусалима»¹²⁷. Но, в итоге, восстание было подавлено. Адриан приказал изменить название города Иерусалим на «Элия Капитолина», а также образовал на месте Иудеи (и включая всю территорию от Средиземного моря до реки Иордан) провинцию «Сирия Палестинская».

Также начало II в. характеризуется изменением границ римских провинций. Так, территория Палестины была поделена: Палестина (районы к северу от Негева и к западу от Иордана) и Аравия (Заиорданье, крайняя южная Сирия, Негев и Синай). Диоклетиан передал Негев, Синай и Заиорданье к югу от Вади-эль-Хаса Палестине.

Со II в. многие города, бывшие в составе Декаполиса, вновь обрели самостоятельность. Этот факт зафиксирован благодаря нумизматическому материалу и надписям из городов: Гераса, Гадара, Абила, Капитолиада и Скифополь¹²⁸. Греческие города, принадлежа Аравии и Палестине, сохраняли свои традиции.

В 194 г. при Септимии Севере также произошло изменение границ провинции Сирия:

1. Северная часть Сирии;
2. Сирия–Финикия – область, доходившая до Дамаска на востоке и включавшая отдаленную Пальмиру.

Во время реорганизации ближневосточной территории Септимий Север присоединил к провинции Аравия территории, которые ранее относились к провинции Сирия¹²⁹.

На рубеже III–IV вв. территория Палестины была значительно увеличена за счет включения в ее состав южных областей Аравии¹³⁰. Источники не

¹²⁷ Грушевой А.Г. Иудеи и иудаизм... – С. 141.

¹²⁸ Там же. – С. 350.

¹²⁹ Грушевой А.Г. История формирования... – С.124.

¹³⁰ Там же. – С. 125.

упоминают, где проходила граница между двумя провинциями: очевидно, что в состав Палестины вошли территории Негева и Синая. Далее уже к 358 г. «укрупненная» Палестина была разделена на две территории – собственно Палестину и Палестину Салютарис.

В труде Аммиана Марцеллина – древнеримского историка IV в. можно найти сообщение о 353 г., которое дает небольшую информацию о территории Палестины, в том числе области Заиорданья: «Последняя из сирийских провинций – Палестина... Тот же Помпей обратил в провинцию и эти области после победы над иудеями и взятия Иерусалима и установил в них римское управление. С Палестиной соседствует Аравия... Помимо небольших городов здесь находятся и огромные: Бостра, Гераса и Филадельфия, которые защищены крепкими стенами. Сделать эту страну провинцией, дать ей правителя и тем заставить повиноваться нашим законам – было делом императора Траяна, которому пришлось не раз укрощать буйный дух местных жителей...» (Amm. Marc., XIV, 8, 14).

Дальнейшие преобразования произошли на территории Палестины несколько позже. К IV в. относится разделение Палестины на две провинции. Так же у Иоанна Малала можно найти упоминание о территориальных изменениях на территории Палестины к концу IV в.: «Император Феодосий создал провинцию Новый Эпир, отделив ее от Старого, предоставив статус столицы и должность губернатора городу Диррахию. Также он отделил Вторую Палестину от Первой и создал провинции, придав статус метрополии и должность губернатора местечку под названием Скифополь» (Chron. XIII, 16).

Следующий акт административно–территориальных преобразований в Палестине относится к началу V в. – в рескрипте Гонория и Феодосия, регламентирующем взаимоотношения армии и государства, встречается формула «по Первой, Второй и Третьей Палестине»¹³¹. Поэтому к V в. произошло разделение Палестины на три провинции: Палестину Первую, Палестину

¹³¹Грушевой А.Г. История формирования... – С. 126.

Вторую и Палестину Третью. Палестина первая включала в себя Иудею и Самарию, Палестина Вторая — Галилею и Декаполис. Палестина Третья включала в свой состав Негев, Синай и южное Заиорданье.

После административного раздела Римской империи в 395 году Иорданская область была закреплена за Восточной или Византийской Империей, императоры правили из Константинополя¹³².

Таким образом, приход римлян в Малую Азию, завоевание Помпеем Сиро-Палестинского региона повлекло за собой перестройку политической карты всего восточного Средиземноморья. Рим уже не просто имел влияние в данном регионе, а сумел установить полный контроль, сделал Сирию восточной римской провинцией. Первые римские правители после присоединения части Ближнего Востока в состав империи, вели политику по созданию и постепенной реорганизации городов.

На всем протяжении существования в составе Римской империи провинция Сирии не являлась однородной территорией. В составе существовали города, обладавшие самостоятельностью, например, Декаполис. С образованием провинции Сирия Помпей объявил независимыми союзниками Рима ряд городов, включенных в союз Декаполис. Они были объявлены самостоятельными городами, независимыми как от Арабского царства, так и от римского пропретора вновь созданной провинции и прокуратора Иудеи.

Попытки подчинения региона все же предпринимались. Сложность управления территорией состояла в том, что с первых лет после прихода римлян возникали очаги восстаний, которые были направлены против «новых колонизаторов» (Первая Иудейская война 66–73 гг., восстание Бар-Кохбы 131–135 гг.). Но вплоть до Диоклетиана данная область так и оставалась самоуправляемой.

¹³² Metz H.C. Jordan: a country study. – Washington, 1989. [Электронный ресурс]. – Режим доступа: <http://countrystudies.us/jordan/> (дата обращения: 12.05.19).

III. 2. Декаполис в системе экономической структуры Сиро-Палестинского региона

При рассмотрении экономической структуры региона Десятиградья выясним, какие черты преобладали в хозяйственной жизни Сиро-Палестинского региона и отметим, какие характеристики преобладали в городах Заиордания.

Следует отметить, что территория Палестины в римское время делилась на экономические зоны. Они характеризовались своими особенностями в рамках средиземноморских и мировых для того времени торговых связей. В целом, экономические зоны совпадают с естественно-географическими зонами:

1. центральная – характеризовалась наличием достаточных водных ресурсов, поэтому являлась основной сельскохозяйственной областью;
2. приморская – состояла из ряда портовых городов, поэтому явилась крупным центром средиземноморской и мировой торговли;
3. аридная (полупустынная) – территория выращивания сельскохозяйственных культур, способных произрастать в засушливом климате (области, прилегающие к Мертвому морю, а также полупустынный Негев)¹³³.

Существует и такое разделение территории Сирии-Палестины на зоны, которые соответствуют исторически сложившимся зонам урбанизации в регионе. Обратимся к данным А.Г. Грушевого¹³⁴, он выделяет:

1. Южная Сирия (район Десятиградья и Хаурана). Область представлена группой греческих полисов, расположенных на восточном берегу Иордана, где сходятся административные и географические границы провинций Палестины, Сирии и Аравии (См.: Приложение 8);
2. Приморская зона (в которую входят города древней Финикии) - Родос, Селевкия, Тир, Сидон, Птолемаида и др.;

¹³³Грушевой А.Г. Иудеи и иудаизм... – С. 57.

¹³⁴Грушевой А.Г. Очерки экономической истории Сирии и Палестины в древности (I в. до н.э. – VI в. н.э.). – СПб., 2013. – С. 10.

3. Внутренние районы Западной Сирии;
4. Северная Сирия и ее города;
5. Восточная Сирия и ее города.

Особенности хозяйственной жизни экономических зон Сиро-Палестинского региона достаточно неполно отражены в сочинениях античных авторов. В основном информация фрагментарна, специальные труды отсутствуют. Основные сведения были получены благодаря археологическим находкам, включающий богатый эпиграфический материал – посвящения, строительные надписи и надписи на межевых столбах.

В соответствии с географическими условиями в Сирии-Палестине распределены естественные ресурсы. Среди растительных ресурсов наиболее распространены: строительный материал (лес) в горах Ливана служил предметом вывоза; пальмы в долинах Иерихона (пальмовая ветвь изображалась и на монетах Иудеи)¹³⁵. Лавр, финиковая пальма, фиговое дерево, гранат, - все это произрастало в долинах региона. Особо можно выделить фиги (в свежем и сушеном виде) – они были важной частью рациона населения сиропалестинской территории. Изготавливали и в регионе вино, так как виноград произрастал почти повсеместно. Так, город Авила в Десятиградье была известна в качестве «виноносного города».

Природные богатства территории, в основном, были сосредоточены на побережье Средиземного моря и в плодородной культурной полосе к западу от Ливана. Отметим, что в римское время, благодаря труду, искусственному орошению и различным мероприятиям правительства, возделанная площадь составляла большую часть территории по сравнению со следующими временами. Последующая власть не сумела организовать хозяйство так, чтобы сохранить наследие прошлого. Вследствие этого пустыни постепенно «захватывали» новые культурные зоны.

Если обращаться к экономической жизни Сиро-Палестинского региона в римское время, то можно отметить общую тенденцию, присущую всему

¹³⁵*Ранович А.Б.* Восточные провинции... – С. 143.

Средиземноморскому региону: «наличие в провинции большого количества эллинистических и эллинизированных городов автоматически предполагает традиционный для греческих полисов тип земельных отношений, когда в ведении каждого города имелаь большая или меньшая округа, в административном, экономическом и политическом смысле зависящая от города»¹³⁶.

В самом общем виде на территории Сирии представляется возможным выделить следующие виды земель: земли пригодные, частично пригодные и полностью непригодные для сельскохозяйственного производства. По всей Римской империи, в частности в Сирии, земли делились на следующие категории: полисные, включающие фонд общественных земель и земли частных земельных владений; императорские владения, которые могли сдаваться в аренду; земли, принадлежащие храмам (монастырям); земли, находящиеся не в обороте по причине природно-климатических условий региона (как отмечает А.Г. Грушевой¹³⁷, из этой категории следует исключить «заброшенные земли, которые собственники или арендаторы бросили в связи с тяжестью налогообложения или какими-либо подобными причинами экономического характера»).

По мнению М.И. Ростовцева «само Заиорданье – страна, не пригодная ни для земледелия, ни для коневодства или скотоводства. На процветание там могли надеяться только небольшие земледельческие и скотоводческие центры»¹³⁸. Но колонизация Заиорданья во времена Селевкидов и их предшественников не была связана с попыткой превратить данную область в земледельческий регион или началом разработки запасов железа (найденных в окрестностях Джераша). Заиорданские города, которые в течение II в. до н. э. планомерно эллинизировались Селевкидами, были на самом деле укрепленными караванными городами¹³⁹.

¹³⁶Грушевой А.Г. Очерки экономической истории... – С. 53.

¹³⁷ Там же. – С. 55.

¹³⁸Ростовцев М.И. Караванные города. – СПб., 2010. – С. 62.

¹³⁹Ростовцев М.И. Указ. соч. – С. 62.

Население Сиро-Палестинского региона занималось земледелием, виноградарством и садоводством, в меньшей степени скотоводством и рыболовством¹⁴⁰; развивались в городах ремесла и торговля. Как уже упоминалось, с эллинистического времени Сирия производила большое количество продукции, которая шла на экспорт. Но все же основу процветания территории составляла посредническая торговля¹⁴¹.

Внешняя торговля составляла основу процветания сирийского региона. Продукты собственного производства выступали в качестве товаров экспорта: крашенные ткани, стекло, строевой лес, вино, сушеные фрукты, благовония. Могли экспортироваться и второстепенные товары (к которым можно отнести «сирийскую пшеницу» в Египте, так как регион едва ли сам покрывал потребность в данном продукте).

Основные сведения об экономической жизни области Заиорданья были получены благодаря археологическому материалу из города Джераш (Гераса). Руины Герасы – один из известных памятников археологии на территории Десятиградия. Город был открыт немецким путешественником Ульрихом Зеетценом в 1806 г. Отечественные исследователи также описывали и пытались исследовать Сирию и Палестину. Наибольший вклад в изучение Герасы внес российский промышленник С.С. Абамелек-Лазарев, экспедиция которого состоялась в 1881-1882 гг. по странам Средиземноморья. По результатам раскопок на территории Сирии был издана книга.

Гераса (Джераш) – один из наиболее известных памятников археологии эллинистическо-римской эпохи, сыгравших важную роль в развитии знаний о заиорданской Палестине. Иосиф Флавий помещает Герасу на восточной границе Перее (Veі. Jud. III, 9, 7); Евсевий Кесарийский – рядом с Амманом, определяя ее местоположение рядом с горой Галаад в Перее (Euseb. Onomast. 102, 19).

¹⁴⁰Ранович А.Б. Восточные провинции... – С. 145.

¹⁴¹ Там же. – С. 146.

Как и другие греческие полисы Сирии и остального Востока, город имел полное самоуправление и владел окружающей его небольшой территорией (хорой); но основная форма самоуправления города, отношение к македонским царям и размеры территории – не известны¹⁴². Надписи Герасы дают информацию и о системе управления: из должностных лиц упоминаются эпимелеты, которые заведовали постройками; должность эпонимного архонта; встречается должностное лицо, учрежденное, вероятно, уже римлянами, которое включало в себя функции члена совета. Римляне ввели также должность, которая значилась как должность в роде коменданта из местных граждан, начальника над местной милицией.

Важное положение в обществе в период I-III вв. занимали и римские ветераны. Помимо обычных привилегий сами ветераны и наиболее близкие родственники (жены, дети, родители) получали различные права. К.Г. Краелинг приводит краткую биографию одного из жителей Герасы Тита Флавия, сына Дионисия, который «за свою военную службу получил римское гражданство и должность центуриона»¹⁴³. После окончания службы в Риме Тит Флавий сын Дионисия вернулся на родину, но уже как римский ветеран. Это обстоятельство дало ему высокое положение в обществе. Помимо звания, он располагал большими денежными средствами, часть которых выделял на строительство и облагораживание¹⁴⁴ Герасы.

Можно отметить, что такой случай не был единственным, поскольку выходцы из Герасы могли нести службу в римской армии, занимая там должности и поднимаясь по социальной лестнице.

Очевидно, Гераса был очень богатым городом. Площадь составляла около 85 гектаров, а во время расцвета – начало III в. – численность жителей составляла 20 000 человек¹⁴⁵. Однако город не являлся поли-

¹⁴² *Абамелек-Лазарев С.* Указ. соч. – С. 24.

¹⁴³ *Kraeling C.M.* *Gerasa. City of Decapolis.* – New Haven, 1938. – P. 58

¹⁴⁴ *Ibid.*

¹⁴⁵ *Kennedy H.* *Gerasa and Scythopolis: Power and patronage in the Byzantine Cities of Bilad al-Sham.*, 2000. – P. 200.

тическим центром одного из округов Палестины. Здесь никогда не располагалась резиденция правителя (или коменданта), и отсутствовал военный гарнизон. Великолепные здания города были построены видными гражданами, чья щедрость была отмечена статуями и надписями. Также надписи в городе посвящены римским императорам, которые посещали город. Например, зафиксировано пребывание Адриана в Палестине в 129-130 гг. во время посещения Египта¹⁴⁶.

В Герасе нет доказательств о строительстве новых улиц в поздней античности или о мощении и ремонте существующих. Любые новые дороги были результатом роста города. Так, теменос храма Артемиды использовался для строительства к V в., когда здание явно перестало функционировать как храм¹⁴⁷.

С развитием христианства в IV в. храмы попадали в изъятие, но они не были разрушены. Точно так же театры вышли из употребления и были в конечном итоге оставлены и использовались в качестве строительного материала. Хотя нет достаточных доказательств, чтобы точно сказать, когда это произошло, вполне вероятно, что театральные представления прекратились в V веке, если не раньше, в ответ на враждебность церкви.

В районе Герасы был найден ряд фрагментированных надписей. Одна из них относится ко II -III вв. Судя по всему, вокруг города находились виноградники, имеющие общегородское экономическое значение¹⁴⁸. Также надписи фиксируют находящиеся в городе частные земельные владения – собственники деревень. И по источникам известно, что крупные землевладельцы могли действительно контролировать деревни, находящиеся на территории их владений. Таким образом, можно говорить о существовании в

¹⁴⁶ Греческие и римские авторы о евреях и иудаизме. Т. II, ч. 2. / под ред. И. В. Брагинской. – М., 2002. – С. 61.

¹⁴⁷ *Kennedy H.* Op. cit. – P. 201.

¹⁴⁸ *Грушевой А.Г.* Очерки экономической истории Сирии... – С. 63.

районе Герасы экономически зависимого населения, но форма зависимости остается неизвестной¹⁴⁹.

На территории Заиорданья существовали и крупные ремесленные центры. В нескольких надписях из Герасы встречаются упоминания о ремесленных коллегиях. Так, на колоннах есть упоминание «горшечников» и слово «от торговцев»¹⁵⁰. Можно сделать вывод, что колонны были поставлены на средства указанных объединений.

Также важным источником по организации ремесла в Сирии является Эдикт Диоклетиана (284–305 гг.), в котором существует информация о видах деятельности, товарах и предельной их стоимости. Так, в качестве текстильного центра, в котором производится большой ассортимент льняной продукции, упомянут Скифополь.

Также в Скифополе была известна «компания» торговцев, объединившая членов для ведения внутренней торговли.

Доминирующим сектором экономики являлась караванная торговля. Еще в эллинистическое время градостроительная политика Селевкидов привела к основанию крупных караванных центров за Иорданом – Филадельфии, Герасы, Петры. Гераса была связана прекрасными дорогами как с Рабат-Аммоном, так и Бострой. Вследствие этого М.И. Ростовцев пришел к выводу, что «причиной роста городов Заиорданья являлась только торговля»¹⁵¹. После того, как на Ближнем Востоке утвердились римляне, города Заиорданья получили большую самостоятельность и почувствовали стабильность, в результате которой начался период расцвета по всему Сиро-Палестинскому региону.

Сирия с давних времен воспринималась и была известна как одним из крупнейших центров торговли. Данная территория являлась связующим звеном между римским Западом и Востоком. Транзитная торговля являлась характерной для многих областей и городов Сирии. Сюда шли пути и на юг –

¹⁴⁹Грушевой А.Г. Очерки экономической истории Сирии... – С. 90.

¹⁵⁰Там же.– С. 183.

¹⁵¹Ростовцев М.И. Указ. соч. – С. 63.

через Аравию в Индию и на восток – через Месопотамию в Парфянское царство, откуда шла дорога до Индии и Китая¹⁵².

Транзитная торговля повлияла на рост многих городов, в том числе включенных в Декаполис. В начале I в. огромную роль в этом отношении играл город Дамаск.

III-IV вв. были мрачным периодом в становлении городов – расцвет Десятиградия был прерван. Города превратились в руины и опустели. Одну из причин упадка городов отметил М.И. Ростовцев; по его мнению «новые владыки Иранского Востока, сасанидские персы, которые в середине III в. многократно сметали всю Сирию и Месопотамию в море, включили в один из своих грабительских и опустошительных походов Петру и города Заиорданья. Это могло быть одной из причин их упадка, хотя главной причиной была, конечно, анархия и руины, которые образовались на всей территории Римской империи в течение почти всего III в.»¹⁵³. Кризис III в., безусловно, оказал воздействие на караванную торговлю.

Таким образом, можно отметить, что с давних времен Сиро-Палестинский регион являлся областью, богатой природными ресурсами, плодородными землями. Регион был известен в качестве места торговли и обмена: здесь проходили главные караванные дороги, которые вели в Египет, Финикию, Месопотамию. Здесь получили расцвет множество торговых городов Средиземноморья, которые превратили в крупные городские центры прибрежные поселения Палестины, Финикии и Сирии.

Особенности хозяйственной жизни экономических зон Сиро-Палестинского региона достаточно неполно отражены в сочинениях античных авторов. Основные сведения были получены благодаря археологическим находкам, включающий богатый эпиграфический материал – посвящения, строительные надписи и надписи на межевых столбах.

¹⁵²Машкин Н.А. Принципат Августа. Происхождение и социальная сущность. – М. – Л., 1949. – С. 490.

¹⁵³Ростовцев М.И. Указ. соч. – С. 66.

В заключение отметим, что территория региона делилась на экономические зоны, которые во многом совпадали с природно-географическими областями. Так, выделяют центральную, приморскую и аридную зону. В самом общем виде земли можно выделить разделить на категории: пригодные, частично пригодные и полностью непригодные для ведения сельского хозяйства. Последняя категория земель преобладала с продвижением на восток, где находилась зона пустынь. Также существовало деление фонда земли в гражданско-правовом отношении (городские земли, императорские владения, храмовые территории). Сирия-Палестина была известна как территория, экспортирующая ресурсы региона (лес, сельскохозяйственные продукты).

Внешняя торговля являлась одним из основных элементов экономической системы региона. Также по территории страны проходили караванные дороги, соединяющие разные области, входящие в состав империи.

Важное место в хозяйственной жизни региона принадлежит городам Декаполиса. В римское время область развивалась за счет караванной торговли. Также в Заиорданье получило развитие ремесленное производство, но оно было распространено не повсеместно.

ЗАКЛЮЧЕНИЕ

Решив все задачи исследования и проанализировав имеющиеся данные, мы пришли к выводу, что для территории Сирии-Палестины довольно трудно назвать точные географические рамки, поскольку регион делится на целый ряд областей, названия которых не совпадает в источниках и научной литературе. Поэтому Сиро-Палестинский регион можно рассматривать в двух понятиях. Если говорить в узком смысле, то под Сирией-Палестиной понимаются территории именно данных областей; если говорить в широком смысле – понимается историко-географическое единство территории Сирии, Палестины и провинции Аравия (для римского времени).

С момента прихода в Сиро-Палестинский регион Александра Македонского в 332 г. до н.э. начинается включение территории в обширное эллинистическое пространство, которое после смерти завоевателя раскололось на монархии. Именно политика эллинизации, проводимая преемниками Александра, создавала в регионе особые структуры, включающие восточные (местные) и западные элементы. Сирийские города и поселения становились греческими полисами–муниципиями с характерной структурой и соответствующими институтами власти: представляли собой независимую городскую общину с советом (буле); должностные лица (управлявшие финансовыми, общественными и религиозными делами) были выборными.

Но несмотря на постепенное включение в жизнь местного (сирийского, еврейского, иудейского) населения западной культуры, новая власть разрешала сохранить старые законы, поэтому восточные города все же обладали некоторой автономией в своих делах, стараясь оградить себя от воздействия чужеродных элементов.

Особенно активно процесс эллинизации проходил на восточном берегу Иордана – области Заиорданья. В начальный эллинистический этап там был основан целый ряд городов: Дион, Пелла, Гераса (Джераш). Многие древние центры территории трансформировались в зависимости задач новой власти.

Так, часть городов Заиордания претерпела: например, Раббат–Аммон сменил название на Филадельфию, Бейт-Шеан – Скифополь, Сусита – Антиохия Гиппос. Города первоначально имели черты военных поселений, колоний, лишь впоследствии получивших полисные права. Также следует отметить, что экономическое процветание области происходило за счет торговых связей с Египтом.

Новая власть вела активную градостроительную политику. Особо эта деятельность проявилась в период военных столкновений между Селевкидами и Птолемеями, которые пытались утвердиться в регионе. Города становились укреплениями, выполняли защитную и оборонительную роль. В этом отношении известны города заиорданского района Палестины – Гадара и Гиппос, поэтому путь из Дамаска в Аравию был под контролем греческих колоний.

Постепенно власть эллинистических держав в регионе снижалась. Так, Селевкиды уже в середине II в. до н.э. испытывали кризис. На территории Сирии-Палестины иудейское население начало отстаивать свою автономию. В ходе Маккавейских войн образовалось Хасмонейское государство. Именно в этот период состоялся первый зафиксированный контакт с Римом на территории Палестины. До окончательного включения Сиро-Палестинского региона под власть Римской империи происходили периодические контакты между двумя государствами.

С приходом в регион римлян Сирия-Палестина получила в их лице новую власть. Римская власть утверждалась в регионе довольно медленно. Рим проводил довольно «мягкую» политику по включению региона в состав восточной провинции Сирия (впоследствии границы провинции изменялись, а территория распадалась, и образовывались новые административные единицы, как, например, в 106 г. образовалась провинция Аравия). На начальных этапах существовали автономные городские структуры, которые были самостоятельны во внутренних делах, лишь неся обычные повинности перед Ри-

мом. С этого времени и начинается история Заиорданья в качестве союза городов, известного под названием «Декаполис».

Под властью римской империи начался новый период расцвета региона, который во многом произошел благодаря успешно сформированной хозяйственной структуре. Так, римское Заиорданье было известно как достаточно развитый регион с сильной экономической базой. Процветание территории в значительной степени связано с караванной торговлей. Развитие получило и ремесленное производство, но оно было распространено не повсеместно и играло второстепенную роль.

Регион благополучно переходит в ранневизантийское время, сохранив позднеантичный характер своих городов.

БИБЛИОГРАФИЧЕСКИЙ СПИСОК

І. Источники

1. Pliny. Natural history. Volume II. – Cambridge, 1961. – 665 p.
2. Аммиан Марцелин. Римская история / пер. с лат. Ю.А. Кулаковско-го и А.И. Сонни. – СПб.: Изд-во Алетейя, 2000. – 563 с.
3. Аппиан Александрийский. Римская история / Л.Ю. Лукомский. – СПб.: Изд-во Алетейя, 1994. – 334 с.
4. Арриан. Поход Александра / Пер. с латинского М.Е. Сергеенко. – М.: МИФ, 1993. – 249с.
5. Греческие и римские авторы о евреях и иудаизме. Т. 1. / под ред. И.В. Брагинской. – М.–Иерусалим: Гешарим, 1997. – 653 с.
6. Греческие и римские авторы о евреях и иудаизме. Т. 2. Ч. 2. / под ред. И.В. Брагинской. – М.–Иерусалим: Гешарим, Мосты культуры, 2002 – 328 с.
7. Диодор Сицилийский. Историческая библиотека. Полный перевод / пер.В.В. Латышев, М.Е. Сергеенко, В.М. Строгоцкий и др. – М.: Самиздат, 2012. – 750 с.
8. Евсевий Памфил. Церковная история / ввод. ст., коммент. И.В. Кри-вушина. – СПб.: Изд-во Олега Абышко, 2013. – 545 с.
9. Иероним Стридонский. Творения блаженного Иеронима Стридон-ского. – Киев, 1880–1903. – 6904 с.
10. Иоанн Малала. Хронография. Книги XIII–XVIII / отв. ред. Н.Н. Бол-гов. – Белгород, 2014. – 200 с.
11. Иосиф Флавий. Иудейская война / Перевод Я.Л. Чертка. – М.–Иерусалим, 1993. – 320 с.
12. Иосиф Флавий. Иудейские древности. В 2 т. – М.: АСТ, 2002. – 1390 с.

13. Кассий Дион Коккеян. Римская история. Книги LXIV–LXXX/ пер. с древнегреч. под ред. А.В. Махалюка. – СПб.: Нестор-История, 2011. – 456 с.
14. Квинт Курций Руф. История Александра Македонского / отв. ред. А.А. Вигасин. – М.: Изд-во МГУ, 1993. – 464 с.
15. Полибий. Всеобщая история. [Электронный ресурс]. – Режим доступа: http://www.gumer.info/bibliotek_Buks/History/Polib/05.php
16. Страбон. География в 17 книгах / перевод, статья и комментарии Г.А. Стратановского. – М.: Ладомир, 1994. – 941 с.

II. Исследования

1. Абамелек–Лазарев С. Джераш (Гераса). Археологическое исследование. – СПб.: Типография Е. Евдокимова, 1897. – 81 с.
2. Альхатиб Е. Социально-экономическое развитие Сирии в римский период (I–III вв. н.э.) / дис... кандидата историч. наук. – Ставрополь, 2017. – 239 с.
3. Бикерман Э. Государство Селевкидов / пер. с франц. Л.М. Глуской. – М.: Главная редакция восточной литературы издательства Наука, 1985. – 329 с.
4. Бикерман Э. Евреи в эпоху эллинизма / изд. М. Гринберг, пер. с англ. Т.Б.Менской. – М.: Мосты культуры, 2000. – 246 с.
5. Гафуров Б.Г., Цибукидис Д.И. Александр Македонский и Восток. – М.: Главная редакция восточной литературы издательства Наука, 1980. – 456 с.
6. Грушевой А.Г. История формирования византийской провинции Палестина Третья // Византийский временник. Т. 56. – С. 124–131. [Электронный ресурс]. – Режим доступа: <http://vremennik.biz/opus/BB/51/52769>
7. Грушевой А.Г. Иудеи и иудаизм в истории Римской республики и Римской империи. – СПб.: Факультет филологии и искусств СПбГУ, 2008. – 484 с.

8. Грушевой А.Г. Очерки экономической истории Сирии и Палестины в древности (I в. до н.э. — VI в. н. э.). – СПб.: Нестор-История, 2013. – 380 с.
9. Густерин П.В. Джераш – Помпеи Востока.[Электронный ресурс]. – Режим доступа: http://arabinform.com/publ/pompei_vostoka/113-1-0-1158
10. Десятиградие // Православная Энциклопедия под редакцией Патриарха Московского и всея Руси Кирилла.[Электронный ресурс]. – Режим доступа: <http://www.pravenc.ru/text/171761.html>
11. Дройзен И.Г. История эллинизма. История Александра Великого / пер. с нем. – М.: Академический Проект; Киров: Константа, 2011. – 623 с.
12. Елисеев М.Б. Походы Александра Македонского. – М.: Вече, 2017. – 480 с.
13. Епископ Вениамин. Священная Библейская история Нового Завета. – Владивосток: Издательство Дальневосточного гос. университета, 2000. – 386 с.
14. История Востока. В 6 т. Т. I. Восток в древности / отв. ред. В.А. Яacobсон. – М.: Восточная литература, 2002. – 688 с.
15. Клугер Д. Перешедшие реку: очерки еврейской истории. – М., 2000. – 247 с.
16. Ковалев С.И. Александр Македонский. – Л.: Огиз. Гос. соц.-экон. изд-во, 1937. – 116 с.
17. Кондаков Н.П. Археологическое путешествие по Сирии и Палестине. – СПб.: Издание Императорской Академии наук, 1904. – 456 с.
18. Кошеленко Г.А. Греческий полис на эллинистическом Востоке. – М.: Наука, 1979. – 298 с.
19. Кравчук А. Закат Птолемеев. – М.: Наука. Главная редакция восточной литературы, 1973. – 211 с.
20. Левек П. Эллинистический мир / пер. с франц. Е.П. Чиковой. – М.: Наука. Главная редакция восточной литературы, 1989. – 252 с.
21. Машкин Н.А. Принципат Августа. Происхождение и социальная сущность. – М.–Л.: Изд-во Академии Наук СССР, 1949. – 608 с.

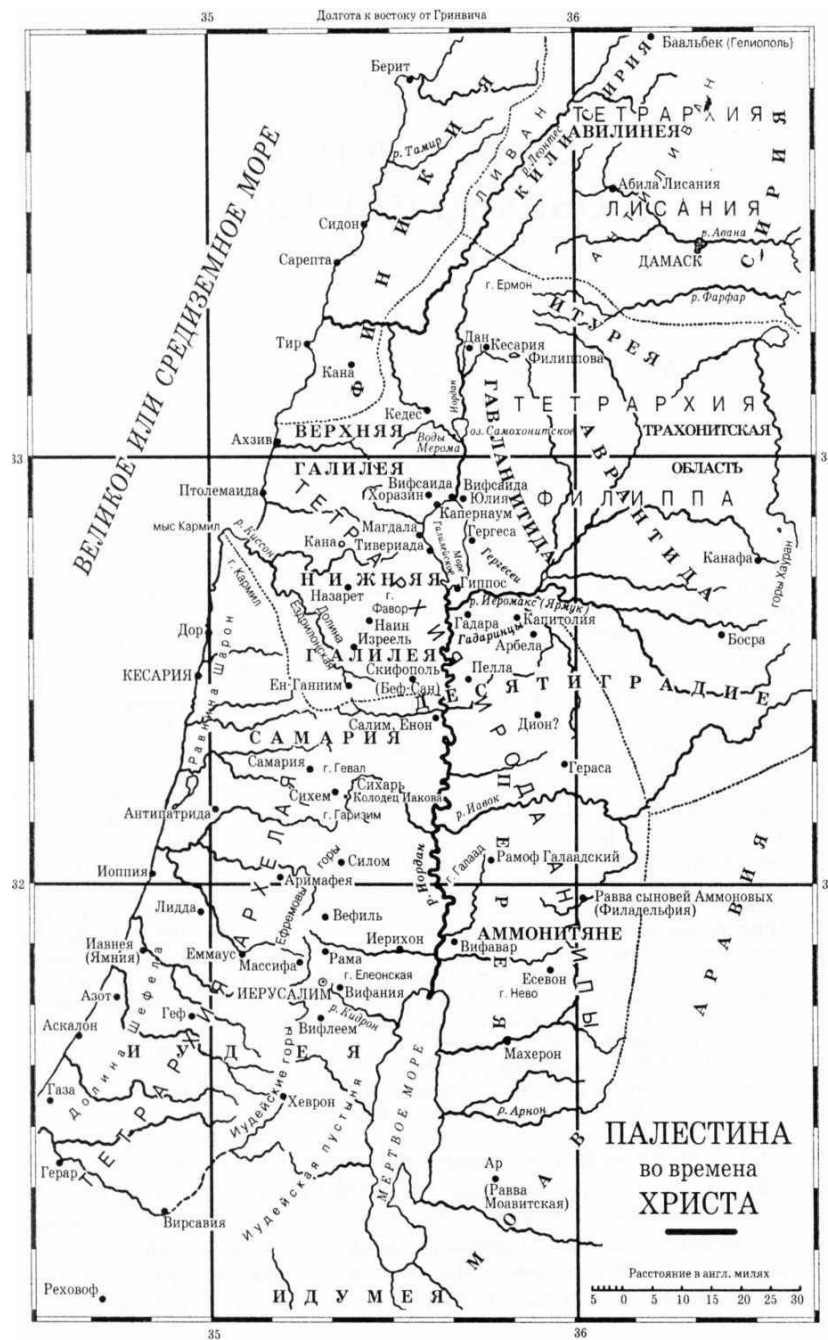
22. Нот М. История Древнего Израиля / пер. с нем. Ю.П. Вартанова. – СПб.: ДМИТРИЙ БУЛАНИН, 2014. – 496 с.
23. Очерк истории еврейского народа / под ред. проф. Ш. Эттингера. – Иерусалим, 1979. - 695 с.
24. Ранович А.Б. Восточные провинции Римской империи в I-III вв. – М–Л.: Изд-во Академии Наук СССР, 1949. – 264 с.
25. Ранович А.Б. Эллинизм и его историческая роль. – М.–Л.: Издательство Академии наук СССР, 1950. – 386 с.
26. Ростовцев М.И. Караванные города / пер., науч. ред., предисл. К.А. Аветисян. – СПб.: Факультет филологии и искусств СПбГУ; Нестор-История, 2010. – 216 с.
27. Сергеев В.С. История Древней Греции / под ред. акад. В.В. Струве и проф. Д.П. Каллистова. – М.: Издательство восточной литературы, 1963. – 524 с.
28. Тантлевский И.Р. История Израиля и Иудеи до 70 г. н. э. – СПб.: Издательство РХГА, 2013. – 430 с.
29. Тюменев А.И. Евреи в древности и в Средние века. – М.: Издательство Крафт+, 2003. – 391 с.
30. Циркин Ю.Б. История библейских стран. – М.: Астрель, Транзиткнига, 2003. – 576 с.
31. Чериковер В. Эллинистическая цивилизация и евреи. – СПб.: ИЦ Гуманитарная Академия, 2010. – 640 с.
32. Шифман И.Ш. Александр Македонский. – М.: Наука, 1988. – 207 с.
33. Шифман Л. От текста к традиции. – Иерусалим: Гешарим, Центр развития иудаики на русском языке, 2000. – 185 с.
34. Шофман А.С. Восточная политика Александра Македонского. – Казань: Издательство Казанского университета, 1976. – 520 с.
35. Avi-Yonah M. Historical Geography of Eretz Yisrael. (Heb.) – Jerusalem, 1950. – 138 p.

36. Bevan E.R. The House of Ptolemy. A History of Egypt under the Ptolemaic Dynasty. – London, 1927. – 245 p.
37. Bryce T. Ancient Syria. A three thousand year history. – Oxford: Oxford University Press, 2014. – 379 p.
38. Eisenberg M. Antiochia Hippos: Revealing a lost city of the Roman Decapolis // Current World Archaeology. № 69, 2015. – P. 45-53.
39. Jones A.H.M. Cities of the Eastern Roman Provinces. – Oxford: Oxford University Press, 1998. – 576 p.
40. Kennedy H. Gerasa and Scythopolis: Power and patronage in the Byzantine Cities of Bilad al-Sham. Bulletin d'études orientales lxxi, 2000. – 235 p.
41. Kraeling C.M. Gerasa. City of Decapolis. – New Haven, 1938. – 616 p.
42. Metz H.C. Jordan: a country study. – Washington, 1989. [Электронный ресурс]. – Режим доступа: <http://countrystudies.us/jordan/>
43. Parker T.S. An Empire's New Holy Land: The Byzantine Period // Near Eastern Archaeology. 1999 – 203 p.
44. Schürer E. The History of the Jewish People in the Age of Jesus Christ (175 B.C. – A.D. 135). A new English version / revised and edited by G. Vermes and F. Millar. Vol. I. – Edinburgh, 1973.
45. Segal A, Eisenberg M. Unearthing Sussita // Popular Archaeology. Vol. 6, 2012. [Электронный ресурс]. – Режим доступа: <http://popular-archaeology.com/issue/march-2012/article/unearthing-sussita>
46. Tcherikover V. Hellenistic civilization and the Jews. – Philadelphia, 1959. – 565 p.

ПРИЛОЖЕНИЕ

Приложение 1.

Карта Палестины во времена Христа



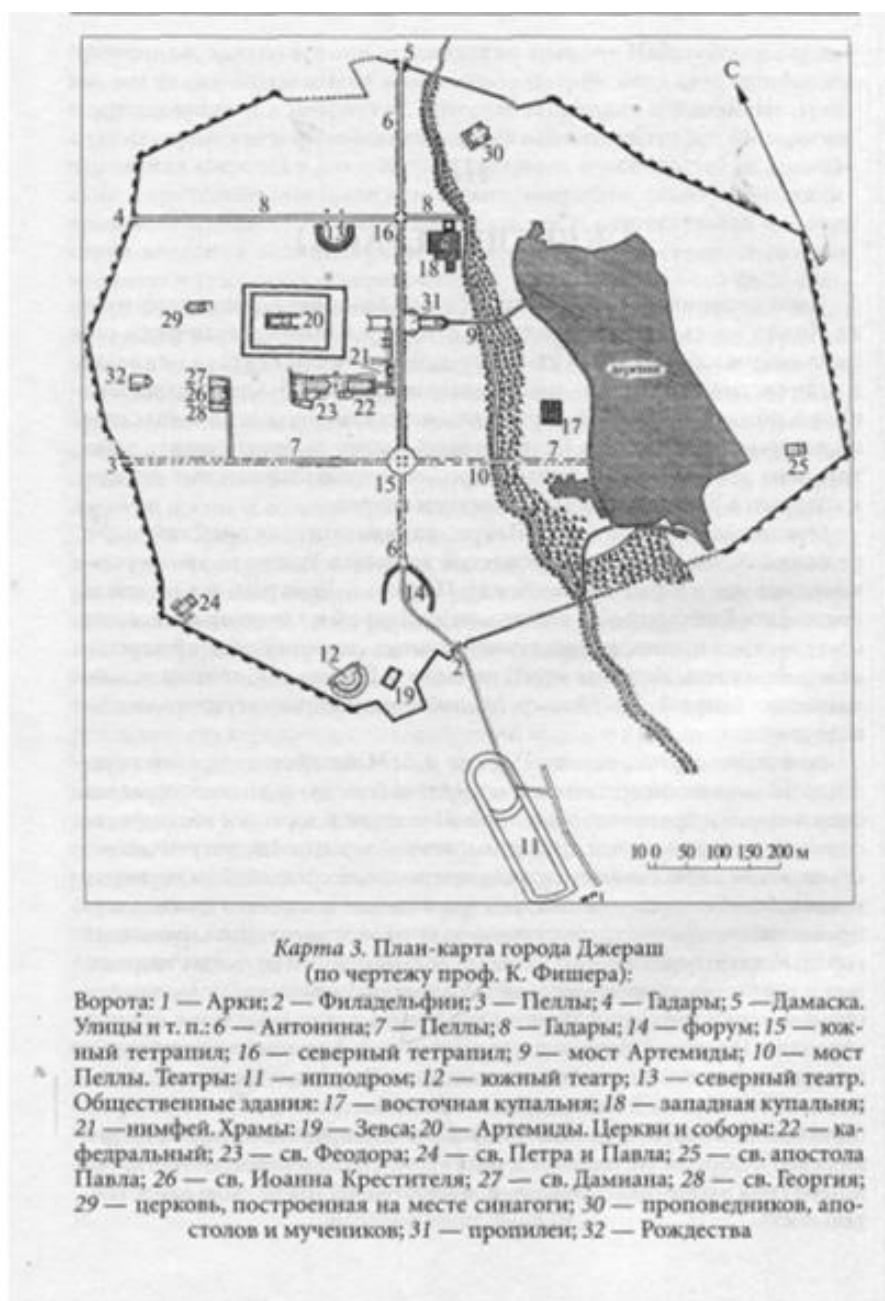
Панеада (Кесария Филиппова)




Антиохия-Гиппос (Сусита)



План-карта города Джераш (по чертежу проф. К. Фишера)¹⁵⁴



¹⁵⁴Ростовцев М.И. Караванные города / пер., науч. ред., предисл. К.А. Аветисян. — СПб., 2010. — С. 58.

Форум и колоннада в Герасе¹⁵⁵

¹⁵⁵ Гераса // Православная Энциклопедия под редакцией Патриарха Московского и всея Руси Кирилла.[Электронный ресурс]. – Режим доступа: <http://www.pravenc.ru/text/164537.html> (дата доступа: 12.05.2019)

Бейт-Шеан (Скифополис). Вид на древний город с холма



Бейт-Шеан (Скифополис). Вид на древнюю улицу



Города Южной Сирии (район Десятиградья и Хаурана) – область Иудеи и Западной Аравии¹⁵⁶



¹⁵⁶Грушевой А.Г. Иудеи и иудаизм в истории Римской республики и Римской империи. – СПб., 2008. – С. 364.